

PREHLAD ZÁBEROV POL'NOHOSPODÁRSKEJ PÓDY - ZMENY A DOPLNKY Č. 3/2021

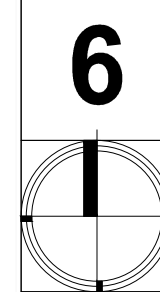
OZNAČENIE LOKALITY	ŠTVŔT	NAVRHOVANÁ FUNKCIA	ČASOVÝ HORIZONT	PLOCHA LOKALITY (ha)	ZÁBERY PP (ha)				OSTATNÉ PLOCHY (ha)
					CELKOM	INTRAVILÁN	EXTRAVILÁN	DRUH PP	
3.1	DOLNÝ KONIEC	IBV, verejná zeleň	2022	0,3380	0,3380	0,0300	0,3380	orná pôda	0,144302/3 0,147202/6
3.2	HORNÝ KONIEC	IBV	2022	0,0530	0,0300	0,0300	-	orná pôda	0,0230
3.3	HORNÝ KONIEC	OV	2022	0,0145	-	-	-	-	0,0145
3.4	HORNÝ KONIEC	Bývanie, OV, zeleň	2022	0,2550	-	-	-	-	0,2550
SPOLU				0,6605	0,3680	0,0300	0,3380	-	0,2925

Zmeny a doplnky č. 3/2021 - ÚPN O Kátlovce  
Návrh §22











## ÚZEMNÝ PLÁN OBCE KÁTLOVCE

**NÁVRH RIEŠENIA**  
 OBSTARÁVATEĽ : OBEC KÁTLOVCE  
 HL. RIEŠITEĽ : ING. ARCH. EVA KRUPOVÁ  
 SPRACOVANÉ : MAREC, 2022




VYHODNOTENIE ZÁBERU POL'NOHOSPODÁRSKEJ PÓDY 1 :2880



### LEGENDA

-  HRANICA INTRAVILÁNU - STAV
-  HRANICA INTRAVILÁNU - NÁVRH
-  ORNÁ PÔDA
-  ZÁHRADY
-  ČÍSLO BPEJ
-  HRANICA BPEJ
-  ORNÁ PÔDA BONÍT NAJNIŽŠEJ KVALITY
-  HRANICA ZÁBERU
-  SCHVÁLENÉ ROZVOJOVÉ LOKALITY V PLATNOM ÚZEMNOM PLÁNE - ROK 2005, ZaD 1/2017 A ZaD 2/2020
-  SCHVÁLENÉ ROZVOJOVÉ LOKALITY - VÝHLADOVÉ, V PLATNOM ÚZEMNOM PLÁNE - 2005, ZaD 1/2017 A ZaD 2/2020

### ZMENY A DOPLNKY č.3/2021

-  OZNAČENIE RIEŠENEJ LOKALITY
-  PLOCHY PREDPOKLADANÉHO ODŇATIJA POL'NOHOSP. PÓDY (ORNÁ PÔDA)
-  PLOCHY BEZ ZÁBERU PP (OSTATNÉ PLOCHY)

Zmeny a doplnky č. 3/2021 - ÚPN O Kátlovce  
Návrh §22

## ÚZEMNÝ PLÁN OBCE KÁTLOVCE

**NÁVRH RIEŠENIA**  
 OBSTARÁVATEĽ : OBEC KÁTLOVCE  
 HL. RIEŠITEĽ : ING. ARCH. EVA KRUPOVÁ  
 SPRACOVANÉ : MAREC, 2022

VYHODNOTENIE ZÁBERU POL'NOHOSPODÁRSKEJ PÓDY 1 :2880

