

PREHLAD ZÁBEROV POĽNOHOSPODÁRSKEJ PÓDY - ZMENY A DOPLNKY Č. 2/2020

OZNACENIE LOKALITY	ŠTVŔŤ	NAVRHOVANÁ FUNKCIA	ČASOVÝ HORIZONT	PLOCHA LOKALITY (ha)	ZÁBERY PP (ha)				OSTATNÉ PLOCHY (ha)	
					CELKOM	INTRAVILÁN	EXTRAVILÁN	DRUH PP		
2.1	HORNÝ KONIEC	šport, rekr.	2022	0,33	0,17	-	0,17	orná pôda	0102002/2	0,16
2.2	HORNÝ KONIEC	IBV	2020	0,45	-	-	-	-	-	0,45
2.3	HORNÝ KONIEC	IBV	2020	0,03	-	-	-	-	-	0,03
2.4	DOLNÝ KONIEC	rodinná farma, verejná zelen'	2020	0,30	-	-	-	-	-	0,30
2.5	DOLNÝ KONIEC	šport, rekr.	2022	0,36	-	-	-	-	-	0,36
2.6	DOLNÝ KONIEC	IBV	2022	0,68	0,68	0,39	záhroda	0147202/6	-	-
2.7	DOLNÝ KONIEC	IBV	2027	0,06	0,06	0,06	-	orná pôda	0147202/6	-
SPOLU				2,21	0,91	0,10	0,81	-	-	1,30











Zmeny a doplnky č. 2/2020 - ÚPN O Kátlovce
Čistopis

ÚZEMNÝ PLÁN OBCE KÁTLOVCE




NÁVRH RIEŠENIA
 OBSTARÁVATEĽ : OBEC KÁTLOVCE
 HL. RIEŠITEĽ : ING. ARCH. EVA KRUPOVÁ
 SPRACOVANÉ : MÁJ, 2021

6 VYHODNOTENIE ZÁBERU POĽNOHOSPODÁRSKEJ PÓDY 1 :2880

LEGENDA

-  HRANICA INTRAVILÁNU - STAV
-  HRANICA INTRAVILÁNU - NÁVRH
-  ORNÁ PÔDA
-  ZÁHRADY
-  ČÍSLO BPEJ
-  HRANICA BPEJ
-  ORNÁ PÔDA BONÍT NAJNIŽŠEJ KVALITY
-  HRANICA ZÁBERU
-  SCHVÁLENÉ ROZVOJOVÉ LOKALITY V PLATNOM ÚZEMNOM PLÁNE - ROK 2005 A ZaD 1/2017
-  SCHVÁLENÉ ROZVOJOVÉ LOKALITY - VÝHLADOVÉ, V PLATNOM ÚZEMNOM PLÁNE - 2005 A ZaD 1/2017

ZMENY A DOPLNKY č.2/2020

-  OZNAČENIE LOKALITY
-  PLOCHY PREDPOKLADANÉHO ODŇATIA POĽNOHOSP. PÓDY (ORNÁ PÔDA, ZÁHRADA)
-  PLOCHY BEZ ZÁBERU PP (OSTATNÉ PLOCHY)

Zmeny a doplnky č. 2/2020 - ÚPN O Kátlovce
Čistopis

ÚZEMNÝ PLÁN OBCE KÁTLOVCE

NÁVRH RIEŠENIA
 OBSTARÁVATEĽ : OBEC KÁTLOVCE
 HL. RIEŠITEĽ : ING. ARCH. EVA KRUPOVÁ
 SPRACOVANÉ : MÁJ, 2021

6 VYHODNOTENIE ZÁBERU POĽNOHOSPODÁRSKEJ PÓDY 1 :2880