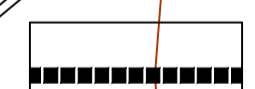


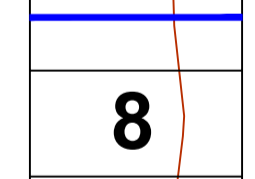



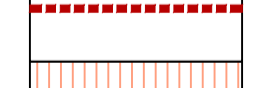
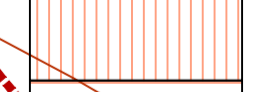



VYHODNOTENIE ZÁBERU PPF 1 : 2 880

-  HRANICA INTRAVILÁNU - STAV
-  HRANICA INTRAVILÁNU - NÁVRH
-  HRANICA ZÁBERU
-  OZNAČENIE ZÁBERU
-  ORNÁ PÓDA
-  ZÁHRADY
-  ČÍSLO BPEJ
-  HRANICA BPEJ
-  NAVRHOVANÉ ROZVOJOVÉ LOKALITY
-  NAVRHOVANÉ ROZVOJOVÉ LOKALITY - VÝHLADOVÉ

plocha	výmera	druh
1	1,00 ha	r.
2	0,19 ha	q
3	0,58 ha	q
4	0,68 ha	r.
5	1,23 ha	q
6	0,32 ha	q
7	0,14 ha	zast.
8	0,16 ha	q
9	0,25 ha	q
10	0,42 ha	ostatné
11	1,11 ha	q
12	0,09 ha	zast.
13	1,63 ha	r.
14	1,89 ha	q
15	5,00 ha	r.
16	1,50 ha	r.

ÚZEMNÝ PLÁN OBCE
KÁTLOVCE
NÁVRH RIEŠENIA
 OBSTARÁVATEĽ : OBEC KÁTLOVCE
 ZHOTOVITEĽ : ARCHICON 072005

