

# Program hospodárskeho rozvoja a sociálneho rozvoja obce Kátlovce na roky 2023 – 2029



<b>Názov:</b>	<b>Program hospodárskeho rozvoja a sociálneho rozvoja obce Kátlovce na roky 2023 až 2029</b>
<b>Územné vymedzenie:</b>	Obec Kátlovce
<b>Územný plán obce schválený:</b>	V roku 2022
<b>Dátum schválenia:</b>	17.10.2022 uznesením OZ č. 91/2022
<b>Verzia:</b>	3.0
<b>Publikovaný verejne:</b>	<a href="https://www.katlovce.sk/">https://www.katlovce.sk/</a>



## Obsah

Úvod.....	6
Časť A – Analytická časť .....	9
A.I – Analýza vnútorného prostredia .....	9
1.    Základná charakteristika obce a jej stručná história .....	9
2.    Poloha .....	12
3.    Obyvateľstvo.....	13
4.    Bytový a domový fond.....	18
5.    Občianska vybavenosť .....	19
6.    Technická infraštruktúra .....	23
7.    Doprava a dopravná dostupnosť .....	24
8.    Prírodné podmienky .....	25
9.    Využitie zeme .....	29
10.   Životné prostredie .....	29
11.   Cestovný ruch .....	30
12.   Ekonomická štruktúra .....	33
13.   Rozpočet a finančné hospodárenie obce .....	34
14.   Ex- post hodnotenie realizácie projektov predchádzajúceho programového obdobia .....	36
A. II – Analýza vonkajšieho prostredia.....	38
15.   Analýza regionálnych vzťahov a väzieb .....	38
16.   Analýza hlavných vonkajších faktorov rozvoja.....	39
A.III – Zhodnotenie súčasného stavu územia .....	40
17.   SWOT analýza .....	40
18.   Hlavné disparity a faktory rozvoja.....	42
Časť B – Strategická časť.....	44
19.   Vízia územia .....	44
20.   Návrh stratégie rozvoja obce .....	44
Časť C – Programová časť .....	48
21.   Merateľné ukazovatele.....	50
22.   Formuláre pre prípravu projektov a aktivít.....	55
Časť D – Realizačná časť .....	66
23.   Organizačné a inštitucionálne zabezpečenie realizácie .....	67
24.   Časový harmonogram realizácie.....	68



25.	Monitorovanie a hodnotenie plnenia programového dokumentu .....	68
26.	Komunikačná stratégia k cieľovým skupinám.....	71
27.	Akčný plán .....	72
Časť E – Finančná časť .....		74
Záver.....		79
Prílohy .....		81



## Zoznam tabuliek

Tabuľka 1: Základná charakteristika obce .....	9
Tabuľka 2: Prírodný pohyb obyvateľstva obce .....	14
Tabuľka 3: Migračný pohyb obyvateľstva obce .....	14
Tabuľka 4: Celkový pohyb obyvateľstva obce .....	14
Tabuľka 5: Národnostná štruktúra obyvateľstva obce .....	16
Tabuľka 6: Religiózná štruktúra obyvateľstva obce .....	16
Tabuľka 7: Vzdelanostná štruktúra obyvateľstva obce .....	17
Tabuľka 8: Štruktúra obyvateľstva podľa ekonomickej aktivity .....	17
Tabuľka 9: Spádovosť obce Kátlovce (k 31.12.2014) .....	21
Tabuľka 10: Poľnohospodárska pôda.....	29
Tabuľka 11: Nepoľnohospodárska pôda .....	29
Tabuľka 12: Významné podnikateľské subjekty v obci.....	33
Tabuľka 13: Príjmy a výdavky obce .....	34
Tabuľka 14: Bežné výdavky obce v rokoch 2011-2014 .....	34
Tabuľka 15: Bežné príjmy obce v rokoch 2011- 2014.....	35
Tabuľka 16: Štruktúra daňových príjmov obce.....	35
Tabuľka 17: Majetok obce ( v roku 2014) .....	36
Tabuľka 18: Prehľad projektov obce za predchádzajúce programové obdobie.....	36
Tabuľka 19: SWOT analýza.....	40
Tabuľka 20: Hlavné faktory a disparity rozvoja obce.....	42
Tabuľka 21: STEEP analýza .....	43
Tabuľka 22: Strategické ciele a opatrenia v rámci Hospodárskej oblasti .....	46
Tabuľka 23: Strategické ciele a opatrenia v rámci Sociálnej oblasti .....	46
Tabuľka 24: Strategické ciele a opatrenia v rámci Environmentálnej oblasti.....	47
Tabuľka 25: Opatrenia, projekty a aktivity v rámci Hospodárskej oblasti .....	48
Tabuľka 26: Opatrenia, projekty a aktivity v rámci Sociálnej oblasti .....	49
Tabuľka 27: Opatrenia, projekty a aktivity v rámci Environmentálnej oblasti.....	49
Tabuľka 28: Merateľné ukazovatele .....	50
Tabuľka 29: Kritériá hodnotenia .....	69
Tabuľka 30: Plán monitorovania a hodnotenia .....	70
Tabuľka 31: Akčný plán pre Hospodársku oblasť .....	72
Tabuľka 32: Akčný plán pre Sociálnu oblasť .....	73
Tabuľka 33: Akčný plán pre Environmentálnu oblasť.....	73
Tabuľka 34: Finančný rámeč.....	75
Tabuľka 35: Indikatívny rozpočet - sumarizácia.....	77
Tabuľka 36: Hodnotiacia tabuľka pre výber projektov .....	77



## Zoznam grafov, schém a obrázkov

Graf 1: Vývoj počtu obyvateľov obce.....	13
Graf 2: Štruktúra obyvateľstva podľa pohlavia.....	15
Graf 3: Štruktúra obyvateľstva podľa veku.....	15
Graf 4: Vývoj počtu evidovaných uchádzačov o zamestnanie.....	18
Graf 5: Vývoj počtu detí navštevujúcich Materskú školu.....	19
Graf 6: Vývoj počtu žiakov navštevujúcich Základnú školu.....	20
Mapa 1: Poloha obce.....	12
Schéma 1: Znázornenie vzťahu vízie a prioritných oblastí.....	45
Schéma 2: Znázornenie vzťahu prioritných oblastí, cieľov, opatrení a aktivít.....	45
Obrázok 1: Obec Kátlovce - vidiecka zástavba.....	18
Obrázok 2: Materská škola.....	19
Obrázok 3: Základná škola.....	19
Obrázok 4: Kultúrny dom v obci.....	20
Obrázok 5: Poľovné združenie Dolina.....	21
Obrázok 6: Mužská spevácka skupina Kátlovani.....	21
Obrázok 7: Zväz záhradkárov.....	21
Obrázok 8: FC Kátlovce.....	22
Obrázok 9: Hodové slávnosti.....	22
Obrázok 10: Deň matiek.....	<b>Chyba! Záložka nie je definovaná.</b>
Obrázok 11: Súťaž DHZ.....	22
Obrázok 12: Potok Blava.....	27
Obrázok 13: Kostol Ducha svätého.....	30
Obrázok 14: Socha sv. Floriána.....	32
Obrázok 15: Pamätník Paľa Ušáka - Olivu.....	33
Obrázok 16: Logo - Malokarpatské partnerstvo o.z.....	39



## ÚVOD

Plánovanie sa v súčasnosti dotýka všetkých oblastí života celej spoločnosti. Členstvom v Európskej únii sa naša krajina zaviazala „premieňať úmysly na výsledky“ v súlade s platnými strategickými dokumentmi. Daný model plánovania je používaný aj na najnižších priestorových úrovniach, pričom sú využívané endogénne faktory rozvoja, ktoré sú špecifické pre dané územie.

Základným dokumentom strategického plánovania na lokálnej úrovni je Program hospodárskeho rozvoja a sociálneho rozvoja obce (ďalej len Program rozvoja obce alebo PRO). Program rozvoja obce je základný komplexný strednodobý programový a rozvojový dokument a má voči ostatným plánovacím dokumentom spracovaným na miestnej úrovni zastrešujúcu funkciu. Spracovaním daného dokumentu dáva obec Kátlovce najavo záujem o svoju budúcnosť, ako aj o budúcnosť svojich obyvateľov, pričom v podobe dokumentu PRO získa obec nástroj na aktívne riadenie rozvoja založené na iniciovaní potrebných a žiaducich zmien. Jasné stanovenie rozvojových priorít umožní obci realizovať dlhodobý rozvoj založený na cielenej stratégii a nie na náhlych, nekoordinovaných rozhodnutiach.

Cieľom spracovania PRO obce Kátlovce je poskytnúť komplexný pohľad na súčasný stav, na perspektívy a šance obce v oblasti hospodárskeho a sociálneho rozvoja, stanoviť strategické ciele, rozvojové priority a strategické oblasti rozvoja obce ako celku a prispieť k jeho vyváženému rozvoju. Zmyslom procesu tvorby PRO je sformulovať takú predstavu o smerovaní obce, ktorá vyjadruje ekonomické a sociálne záujmy jej občanov a zároveň je v súlade s prijatými koncepciami štátu, vyššieho územného celku, príp. rezortnými stratégiami, záujmami ochrany životného prostredia, kultúrneho dedičstva a pod. Existenciou PRO obec Kátlovce tiež zvýši svoje šance získať finančnú podporu zo štrukturálnych fondov na realizáciu projektov, keďže musí preukázať súlad zamýšľaného projektu s regionálnymi stratégiami i miestnou stratégiou, ktorú reprezentuje svojím PRO.

Dokument je členený na päť hlavných častí (A – E), ktoré sa následne delia na parciálne časti v závislosti od daného kontextu:

- A. Analytická časť (A) obsahuje tri parciálne časti:
  - A. I – Analýza vnútorného prostredia,
  - A. II – Analýza vonkajšieho prostredia
  - A. III – Zhodnotenie súčasného stavu územia;
- B. Strategická časť (B) zahŕňa víziu, stratégiu a hlavné ciele a priority rozvoja obce;
- C. V programovej časti (C) sa nachádzajú konkrétne opatrenia a aktivity (vrátane ich merateľných ukazovateľov), prostredníctvom ktorých bude možné dosiahnuť stanovené ciele;



D. V realizačnej časti (D) sú definované inštitucionálne a organizačné kapacity potrebné na realizáciu určených opatrení a aktivít, ako aj kapacity zabezpečujúce monitorovanie a hodnotenie. Do tejto časti tiež patrí akčný plán

E. Finančná časť (E) sa delí na dve parciálne časti:

I – Indikatívny finančný plán PRO a

II – Finančná časť, ktorá obsahuje definované plánované zdroje financovania

daných opatrení a aktivít, ako aj hodnotiacu tabuľku pre výber projektov.

Príprava tohto strategického dokumentu prebiehala v zmysle platného zákona č. 309/2014 Z. z., ktorým sa mení a dopĺňa zákon č. 539/2008 Z. z. o podpore regionálneho rozvoja, ako aj v súlade s platnou Metodikou a inštitucionálnym rámcom tvorby verejných stratégií schválnej uznesením vlády Slovenskej republiky č. 197/2017 zo dňa 26. apríla 2017 a Metodikou tvorby PHRSR 2020, verzia: 1.0.3, január 2020.



<b>Názov dokumentu</b>	Program hospodárskeho a sociálneho rozvoja obce Kátlovce na roky 2023 až 2029
<b>Územné vymedzenie</b>	Obec Kátlovce, Okres Trnava, Trnavský samosprávny kraj
<b>Dátum schválenia</b>	16.05.2023 uznesením OZ č. 38/2023
<b>Dátum platnosti</b>	Do 12/2029
<b>Publikovaný verejne</b>	<a href="https://www.katlovce.sk/">https://www.katlovce.sk/</a>
<b>Forma spracovania</b>	V spolupráci s externými odborníkmi a v spolupráci s pracovníkmi samosprávy
<b>Riadenie procesu spracovania</b>	Proces spracovania dokumentu prebiehal za účasti pracovných skupín, ktoré mali za úlohu riadiť jednotlivé oblasti pôsobnosti: hospodársku, environmentálnu a sociálnu
<b>Obdobie spracovania</b>	Dokument bol spracovávaný v období od 02/2023-05/2023.
<b>Financovanie spracovania</b>	Z vlastných zdrojov

<b>Harmonogram spracovania dokumentu</b>				
<b>2023</b>				
<b>Termín</b>	<b>II</b>	<b>III</b>	<b>IV</b>	<b>V</b>
<b>Úvod</b>				
<b>Analytická časť</b>				
<b>Strategická časť</b>				
<b>Programová časť</b>				
<b>Realizačná časť</b>				
<b>Finančná časť</b>				
<b>Záver</b>				



## ČASŤ A – ANALYTICKÁ ČASŤ

### A.I – Analýza vnútorného prostredia

#### 1. Základná charakteristika obce a jej stručná história

##### *Základná charakteristika obce*

Obec Kátlovce sa nachádza v západnej časti Slovenska. Administratívne obec patrí do okresu Trnava (NUTS 4) a Trnavského samosprávneho kraja (NUTS 3). Kátlovce ležia na okraji úrodnej Podunajskej nížiny, v severnej časti Trnavskej sprašovej tabuli – Trnavskej pahorkatiny v jej širšom dotyku s južnými svahmi Malých Karpát. Ležia v najsevernejšom výbežku Trnavského okresu a od Trnavy sú vzdialené 16 km. Celková výmera katastra je 11,70 km<sup>2</sup> a nachádzajú sa v nadmorskej výške 180 m n. m. Poloha obce vzhľadom na geografické súradnice je 48°31'36"S 17°36'33"V.

Tabuľka 1: Základná charakteristika obce

	Počet obyvateľov (k 31.12.2022)	Rozloha (v km <sup>2</sup> )	Hustota obyvateľstva (obyv./km <sup>2</sup> )
Obec Kátlovce	1149	11,70	98,21
Okres Trnava	132 195	741,33	178,32
Trnavský samosprávny kraj	566 008	4174,20	135,33

Zdroj: ŠÚ SR, 2022

##### *História obce*

Obec Kátlovce na úpätí Malých Karpát, bola osídlená už v eneolite, v dobe bronzovej i laténskej. Prvá písomná zmienka o obci Kátlovce je z roku 1401 (Katlowicz), a to v urbári Dobrovodského hradu (napísaný okolo sv. Egídia-1.9.1401), v najstaršom urbári napísanom na Slovensku. Pramene začiatkov Kátloviec je teda potrebné hľadať v panstve Dobrá Voda. Panstvo Dobrá Voda aj s dedinami, boli až do konca 14. storočia kráľovským majetkom a významná zmena nastala až v roku 1392, keď uhorský kráľ Žigmund Luxemburský (1387-1437) daroval hrad Dobrá Voda aj s panstvom vojvodovi Stiborovi zo Stiboric (1347-1414). Podľa uvedeného urbára z roku 1401 mala obec Katlowicz odovzdať správe panstva ročne: 82 meríc pšenice, 63 meríc jarného obilia a strukovín, okrem toho zaplatiť spolu 165 denárov peňažnej renty. Boli to na tie časy skutočne vysoké množstvá, z čoho možno usudzovať, že Kátlovce boli v tom čase ľudnatou roľníckou osadou, ktorá mala za sebou už niekoľko-storočný vývoj. Za druhý najstarší listinný prameň o Kátlovciach možno považovať listinu Zoborského konventu v Nitre, ktorý píše palatínovi Mikulášovi Gara (z Gorie) v roku 1405, kde je spomenutý Franciscus de Katlach (František z Kátloviec). Na základe dávok, ktoré museli odvádzať poddaní Kátloviec na začiatku 15. storočia, môžeme predpokladať, že obec v tom čase patrila už k starým roľníckym obciam a preto ju už zachytil a formoval organizačný a sídelný systém stredovekej dediny zo 14. storočia. V tomto období sa ustálil intravilán, ktorý predstavoval priestor pre výstavbu domov v dedine s potrebnými humnami a



záhradami. V tom čase dostáva trvalejšiu podobu aj extravilán, t.j. chotár dediny, ktorého formovanie záviselo od toho, akým systémom sa na jednotlivých dedinách hospodáril.

Keď v roku 1434 rod Stiborovcov vymrel, kráľ Žigmund Luxemburský daroval hrad Dobrú Vodu aj s panstvom krajinskému sudcovi Michalovi Országhovi z Gutu. Jeho potomkovia vlastnili hrad až do roku 1567. Dobrovodské panstvo s hradom znovu pripadlo kráľovskej korune. Kráľ Maximilián II. (1564-1576), dal do zálohu Dobrovodské panstvo chorvátskemu veľmožovi Jánovi Choronovi (Chorényi) za 52 tisíc uhorských zlatých. V roku 1568 vyhotovili znovu súpis majetku panstva, z ktorého vyplynulo, že v Kátlovciach bolo obývaných: 22 celých roľníckych usadlostí, 3 polovičné roľnícke usadlosti a bývalo tu okrem toho aj 13 chudobných domkárov-želiarov. V obci žilo teda spolu 38 poddanských rodín, ak sa na jednu rodinu počíta 5-6 členov, potom z toho vyplýva, že Kátlovce mohli mať v tom čase 190 – 220 obyvateľov. V roku 1583 odkúpil Dobrovodské panstvo od panovníka Rudolfa II. chorvátsky bán Krištof Ungnát. Ten začal stavať v r.1583 v Chtelnici kaštieľ, do ktorého sa neskôr preniesla aj správa panstva. Krištof Ungnád nechal v roku 1580 spísať aj nový urbár Dobrovodského panstva. Podľa urbára bolo v tom roku v Kátlovciach: 18 celých sedliackych usadlostí, 6 polovičných sedliackych usadlostí a žilo tu aj 12 rodín domkárov-želiarov. Celkový počet rodín 36 bol teda o niečo nižší ako v roku 1569 (38 rodín). Bol to dôsledok pobytu veľkého počtu cudzích žoldnierskych vojsk v tejto oblasti, ktoré sa tu zdržovali ako ochrana proti tureckej expanzii a spôsobovali obyvateľstvu mnoho škôd a utrpenia. Koncom 40.a 50. rokov 16. Storočia juhoslovanskí kolonisti v dôsledku tureckých vojen kolonizovali územie vtedajšieho panstva Dobrá Voda. Dobrovodské panstvo sa po smrti Krištofa Ungnáda dostalo do vlastníctva Erdödyovcov a v ich rukách zostalo až do konca feudalizmu. Po tzv. dlhej alebo “Pätnásťročnej vojne” (1593-1606) medzi Turkami a habsburskou monarchiou v južných oblastiach Uhorska bol celý trnavský kraj vyrabovaný a vyplienený. V Kátlovciach zostalo v roku 1600 zo 66 domov stáť iba 19. V roku 1657 bol spísaný tzv. hlavný urbár Dobrovodsko-smolenického panstva. V roku 1663 prišlo medzi Turkami a habsburgovskou monarchiou k novej otvorenej vojne (1663-1664), v ktorej sa Turci spustošili širokú oblasť západného Slovenska vrátane Kátloviec. V období medzi rokmi 1550 a 1622 vznikli alebo sa udržali habánske dvory hlavne na Záhorí a v okolí Kátloviec najmä v Dehticiach a v Chtelnici. Ničivé nepokoje pokračovali aj začiatkom 18. storočia, kedy vypuklo posledné stavovské povstanie proti viedenskému dvoru, ktoré viedol František II. Rákoczi (v rokoch 1703-1711). Boje cisárskych vojsk s povstalcami sa na začiatku viedli aj v oblasti Trnavy, počas nich Kátlovce dvakrát vyhoreli, a tak sa ich obyvatelia dostali do veľkej biedy a zadlženosti. Po roku 1711 nastalo konečne dlhé mierové obdobie a s ním aj hospodárska obnova a nový populačný rozvoj Kátloviec. Tento rozvoj bol síce spočiatku pomalý, mal však trvalý charakter a po odstránení vojnových škôd sa jeho tempo podstatne urýchlilo.

V roku 1828 napočítali v Kátlovciach 106 domov, v ktorých žilo spolu 757 obyvateľov a v roku 1842 už 770 obyvateľov, z toho 15 židov. Dobrovodské panstvo vlastnila do roku 1855 Alžbeta, vdova po Jozefovi Erdödy, potom sa kúpou stal jeho vlastníkom gróf Jozef Pálffy (1810-1873). Po jeho smrti sa stal dedičom Dobrovodského panstva jeho synovec (1853-1919). Početné roľníctvo Kátloviec vstúpilo do nového kapitalistického zriadenia už veľmi



schudobnené, zatiaľ čo jeho bývalí zemepáni si svoje pozemkové vlastníctvo, t.j. majerskú pôdu, ktorá za posledných 150 rokov v Kátlovciach podstatne narástla, zachovali aj naďalej.

V roku 1935 bol začiatok elektrifikácie Kátloviec, ktorá bola ukončená v roku 1937. V roku 1974 bol v obci vybudovaný kultúrny dom. V rokoch 1975 až 1985 sa v obci vybuďovala pošta, nákupné stredisko, štátna cesta Kátlovce – Nižná, materská škola a požiarna zbrojnica. Vodovod bol dokončený v roku 1995, a v tom istom roku bola začatá plynofikácia obce. V roku 2002 bolo začaté budovanie kanalizácie v obci. V roku 2010 bola realizovaná komplexná rekonštrukcia Základnej školy.

### *Symboly obce*

#### Erb obce

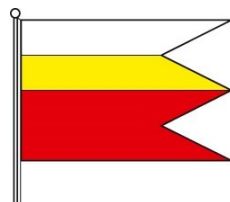
Erb obce Kátlovce tvoria v červenom štíte umiestnený strieborný obrátený polmesiac, sprevádzaný vľavo dvomi zlatými hviezdami nad sebou. Autori sú Jozef Šimončič a Hynek Čeleda. Symbol bieleho polmesiaca v erbe obce je spájaný so symbolom Panny Márie pri mesačnom kosáku pripomínajúcom víťazstvo nad Turkami, šesťcípe hviezdy ako symboly Šalamúnovej pečate a červená farba je symbolom ohňa a lásky, prenesene boja na život a na smrť. Pôvod vzniku – formovania erbu sa predpokladá v 15. storočí.

Signatúra Heraldického registra SR: K-41/1994



#### Vlajka obce

Vlajka obce Kátlovce je ukončená tromi cípmi, t.j. dvomi zástrihmi (tzv. lastovičí chvost) siahajúcimi do cca 1/3 jej dĺžky. Farby vlajky obce sú – červená, biela, žltá, v pomere šírky jednotlivých farebných pásov – červená 1/2 vlajky, žltá 1/4 vlajky, biela 1/4 vlajky.



#### Pečať obce

K obecným insígniám patrí i pečať obce kruhového tvaru z roku 1846 s označením pagisigilum a názvom obce na okraji a erbovými znakmi (polmesiacom a hviezdami) v strede pečate.



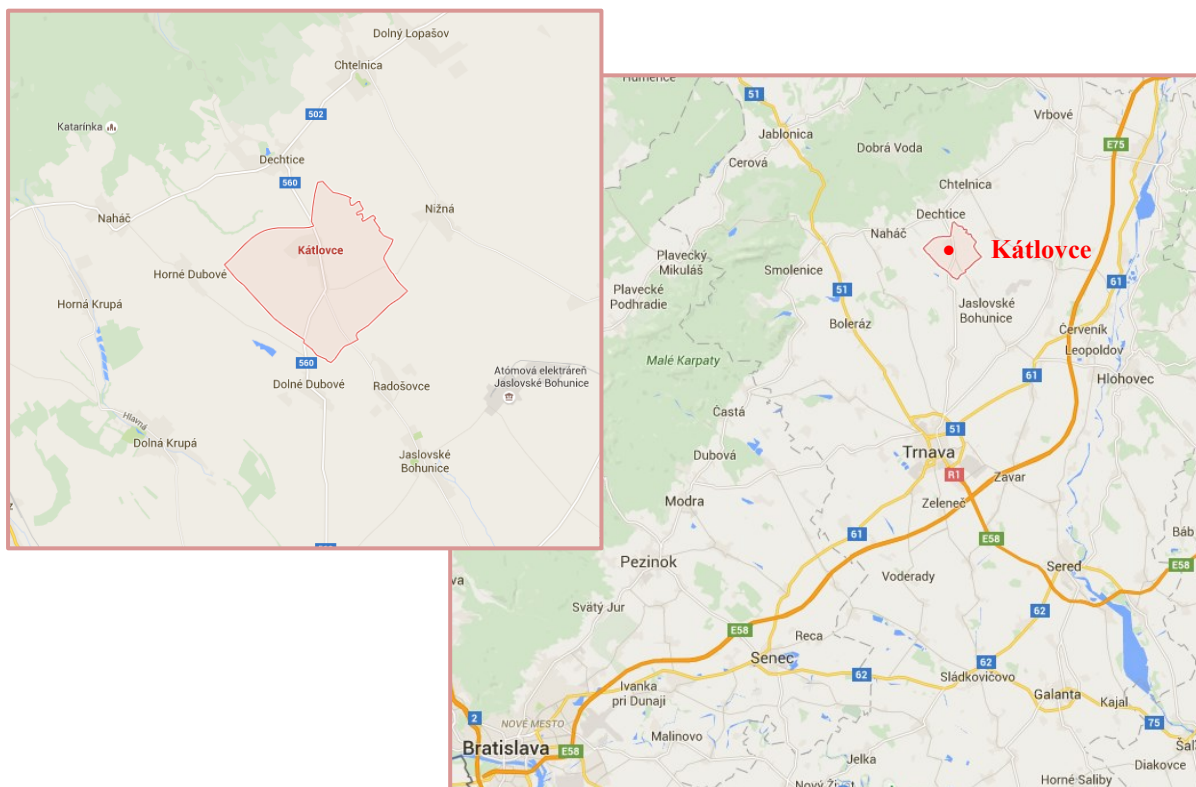
## 2. Poloha

Obec Kátlovce sa nachádza v západnej časti Slovenska v severnej časti Trnavskej pahorkatiny. Z administratívneho hľadiska je obec Kátlovce súčasťou NUTS II Západné Slovensko. Patrí pod územný celok Trnavský samosprávny kraj a okres Trnava. Samotná obec leží v plytkej doline horného toku potoka Blava na ceste II. triedy č. 560, ktorá vedie z juhu z Trnavy cez Špačince a Dolné Dubové, cez Kátlovcena sever do Dechtíc, kde sa napája na štátnu cestu II. triedy č. 502 Bratislava – Modra - Trstín - Vrbové. Katastrálne územie obce leží v severovýchodnej časti okresu Trnava, na severozápade hraničí kataster obce s katastrom obce Dechtice, na západe s katastrom obce Horné Dubové, na juhozápade s katastrom obce Dolné Dubové, na juhu s obcou Jaslovské Bohunice (časť Paderovce) a na juhovýchode s obcou Radošovce. Východná hranica obce s katastrami obcí Nižná a Chtelnica je súčasne hranicou medzi okresmi Trnava a Piešťany.

Vzdialenosť obce ku krajskému a okresnému mestu Trnava: 16 km

- Vzďialenosť obce k hlavnému mestu Bratislava: 70 km
- Vzďialenosť obce k pólom ekonomického rozvoja širšieho regionálneho významu:
  - Piešťany : 25 km
  - Vrbové : 15 km
  - Senica : 36 km
  - Hlohovec : 20 km

Mapa 1: Poloha obce



Zdroj: Goole Mapy



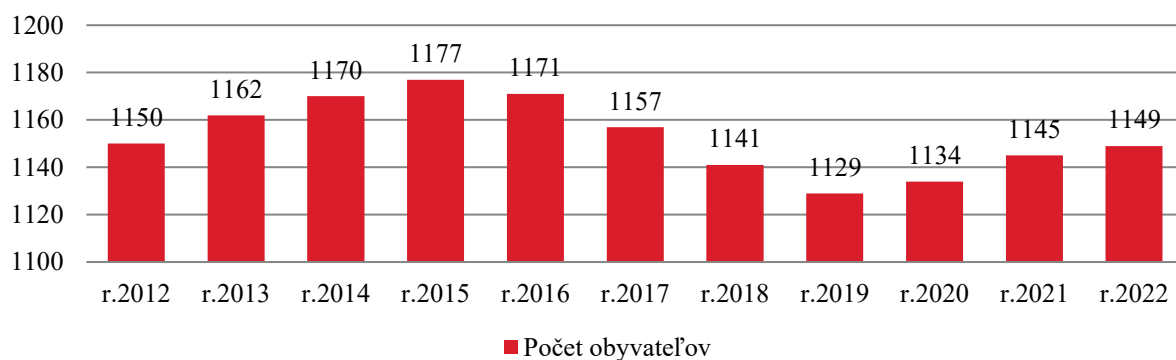
### 3. Obyvateľstvo

Obyvateľstvo je veľmi dôležitým aspektom rozvoja obce, pretože sa podieľa na rozvojových aktivitách obce i na tvorbe ekonomických hodnôt, a to nielen z hľadiska podnikateľského, ale i z hľadiska spotreby tovarov a služieb. Obec Kátlovce patrí s počtom obyvateľov 1149 k väčším obciam (r.2022). Z hľadiska počtu obyvateľov sú Kátlovce v poradí 28. najväčšia obec v okrese Trnava (r.2022, celkový počet obcí okresu Trnava je 45, vrátane mesta Trnava).

#### 3.1. Vývoj počtu obyvateľstva

Počet obyvateľov obce Kátlovce sa v sledovanom období od roku 2012 zväčšoval. Príčinou narastajúceho počtu obyvateľov je pravdepodobne nová bytová výstavba, rozvoj a revitalizácia technickej a sociálnej infraštruktúry a výhodná poloha obce voči pólom ekonomického rozvoja a ku krajskému mestu Trnava. K najväčšiemu nárastu prišlo v rokoch 2014-2016 a neskôr obec zaznamenala kolísavý trend, kedy v r.2019 dosiahol počet obyvateľov najnižšiu úroveň od roku 2006. Od roku 2019 počet obyvateľov postupne stúpa.

Graf 1: Vývoj počtu obyvateľov obce



Zdroj: ŠÚ SR, 2022

#### 3.2. Pohyb obyvateľstva

Prirodzený prírastok predstavuje rozdiel medzi natalitou a mortalitou (narodenými a zomrelými obyvateľmi obce). V sledovanom období 2012 – 2022 má prirodzený prírastok obce nepravidelný vývoj a svoju najnižšiu úroveň dosiahol v roku 2017 (-6 obyvateľov). Najväčší počet narodených v sledovanom období obec zaznamenala v rokoch 2014-2018.



Tabuľka 2: Prirodzený pohyb obyvateľstva obce

Rok	2012	2013	2014	2015	2016	2017	2018	2019	2020	2021	2022
Narodení	12	10	8	14	12	10	13	4	10	7	8
Zomrelí	12	8	9	10	7	16	13	6	9	8	8
Prirodzený prírastok/ úbytok	0	2	-1	4	5	-6	0	-2	1	-1	0

Zdroj: ŠÚ SR, 2022

Migračné saldo znázorňuje rozdiel medzi počtom imigrantov a emigrantov (prist'ahovaných do obce a vyst'ahovaných z obce). V sledovaných rokoch 2012 – 2022 má migračné saldo kolísavý trend. V posledných sledovaných rokoch bolo migračné saldo kladné. Najväčší počet obyvateľov sa do obce prist'ahovalo v roku 2012 (24 obyvateľov) a v rokoch 2020 a 2021. Naopak, najväčší odliv obyvateľstva mala obec v rokoch 2016-2019. Dôvodom prist'ahovateľstva bola najmä výstavba novej bytovej zóny, dobudovanie technickej infraštruktúry a rozvoj občianskej vybavenosti.

Tabuľka 3: Migračný pohyb obyvateľstva obce

Rok	2012	2013	2014	2015	2016	2017	2018	2019	2020	2021	2022
Prist'ahovaní	24	14	17	13	16	16	7	11	20	24	19
Vyst'ahovaní	20	4	8	10	27	24	23	21	16	11	15
Migračné saldo	4	10	9	3	-11	-8	-16	-10	4	13	4

Zdroj: ŠÚ SR, 2022

Celkový prírastok/úbytok predstavuje súčet prirodzeného prírastku a migračného salda. Hodnoty celkového prírastku v obci Kátlovce kolísajú, čo je spôsobené kolísaním spomínaného prirodzeného prírastku i migračného salda. V rokoch 2016-2019 obec zaznamenala výraznejší pokles obyvateľov, ktorý bol spôsobený najmä odlivom obyvateľov vyst'ahovaním z trvalého pobytu.

Tabuľka 4: Celkový pohyb obyvateľstva obce

Rok	2012	2013	2014	2015	2016	2017	2018	2019	2020	2021	2022
Prirodzený prírastok/ úbytok	0	2	-1	4	5	-6	0	-2	1	-1	0
Migračné saldo	4	10	9	3	-11	-8	-16	-10	4	13	4
Celkový pohyb	4	12	8	7	-6	-14	-16	-12	5	12	4

Zdroj: ŠÚ SR, 2022

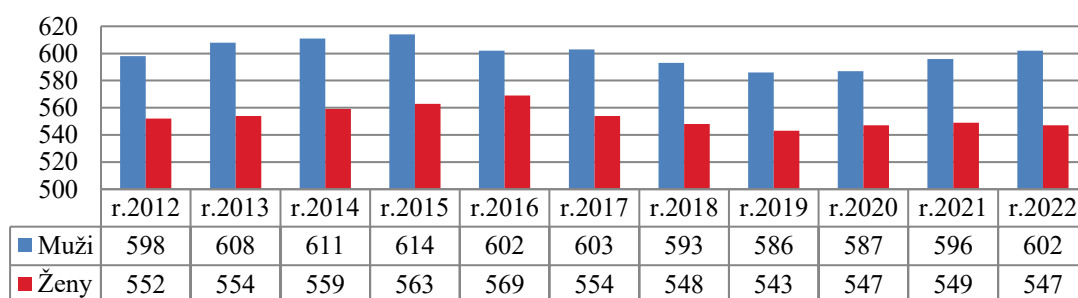


### 3.3. Štruktúra obyvateľstva

#### Štruktúra obyvateľstva podľa pohlavia

V obci Kátlovce prevažuje počet mužov nad počtom žien. Naopak, pre väčšinu obcí a tiež pre Slovenskú republiku ako celok je charakteristická početná prevaha žien nad mužmi.

Graf 2: Štruktúra obyvateľstva podľa pohlavia

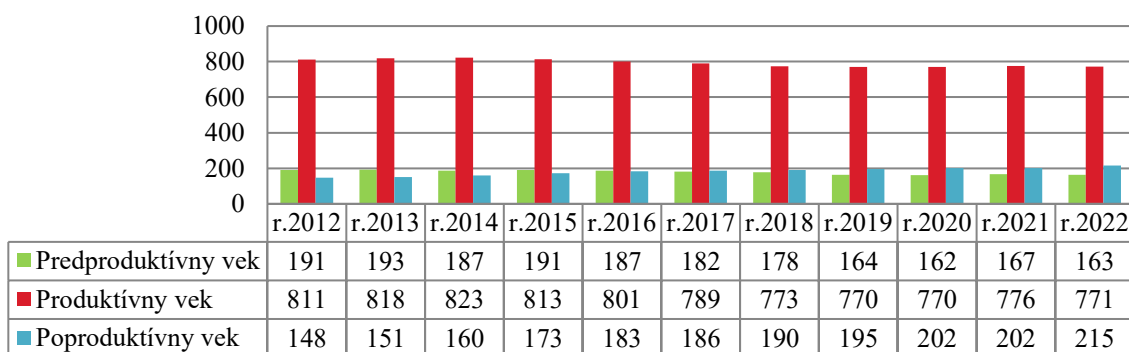


Zdroj: ŠÚ SR, 2022

#### Štruktúra obyvateľstva podľa veku

Z indexu ekonomického zaťaženia vyplýva, aký počet obyvateľov predproduktívnej a poproduktívnej zložky pripadá na sto produktívnych obyvateľov. V roku 2022 v obci na sto obyvateľov produktívnej zložky pripadalo približne 49 obyvateľov predproduktívnej a poproduktívnej zložky. V sledovanom období od roku 2018 obec zaznamenávala starnutie obyvateľstva, a teda poproduktívna zložka obyvateľstva (obyvatelia nad 65 rokov) prevýšila predproduktívnu zložku obyvateľstva obce (obyvatelia do 14 rokov). Od roku 2012 taktiež pomaly klesá počet obyvateľov v produktívnom veku. Od roku 2012 priamoúmerne stúpa počet obyvateľov v poproduktívnom veku, a to najmä z toho dôvodu, že takmer osminaproduktívnej zložky je tvorená obyvateľmi staršími ako 50 rokov a postupom času sa títo obyvatelia približujú k dôchodcovskému veku. V poslednom sledovanom roku 2022 tvorila predproduktívna zložka 14,19 % obyvateľov, produktívna zložku 67,10 % obyvateľov a poproduktívna zložka 18,71 % obyvateľov.

Graf 3: Štruktúra obyvateľstva podľa veku



Zdroj: ŠÚ SR, 2022



### Národnostná štruktúra

Na základe údajov zo „Sčítania obyvateľov, domov a bytov z roku 2021“ sa v obci Kátlovce k slovenskej národnosti hlásilo 98,06 % obyvateľov, teda z národnostného hľadiska je obec homogénna.

Tabuľka 5: Národnostná štruktúra obyvateľstva obce

Národnosť	Počet	v %
Slovenská	1111	98,06
Rómska	3	0,26
Ostatné	6	0,53
Nezistené	13	1,15
Spolu	1133	100

Zdroj: ŠÚ SR, 2021

### Religiózna štruktúra

Obec Kátlovce je homogénna tiež z hľadiska náboženského vyznania, keďže približne 87% obyvateľov vyznáva rímskokatolícku cirkev (v r.2011 to bolo 94%). Bez akéhokoľvek vierovyznania žije v obci 9,8 % obyvateľstva, čo je oproti údajom z SOaB v r.2011 nárast takmer o 7 %.

Tabuľka 6: Religiózna štruktúra obyvateľstva obce

Náboženské vyznanie	Počet	v %
Rímskokatolícka cirkev	987	87,11
Gréckokatolícka cirkev	4	0,35
Evanjelická cirkev augsburského vyznania	1	0,09
Pravoslávna cirkev	2	0,18
Iné	12	1,06
Bez vyznania	111	9,80
Nezistené	15	1,32
Spolu	1133	100

Zdroj: ŠÚ SR, 2021

### Vzdelanostná štruktúra

Z hľadiska vzdelania obyvateľov obce Kátlovce, najväčšie skupiny tvoria obyvatelia so stredným odborným učňovským vzdelaním bez maturity a obyvatelia s úplným stredným vzdelaním s maturitou. Vysokoškolské vzdelanie má necelých 16% obyvateľstva a najmä v odboroch spoločenských vied (pedagogika, filozofia, ekonomické, politické a právne vedy a pod.) a technických vied (strojárstvo, informatika, elektrotechnika, potravinárstvo a pod.).



Tabuľka 7: Vzdelanostná štruktúra obyvateľstva obce

Vzdelanie	Počet	v %
Základné	160	14,12
Stredné odborné učňovské bez maturity	276	24,36
Úplne stredné maturitou	329	29,04
Vyššie odborné	71	6,27
Vysokoškolské	173	15,27
Bez vzdelania	115	10,15
Nezistené	9	0,79
<b>Spolu</b>	<b>1133</b>	<b>100</b>

Zdroj: ŠÚ SR, 2021

### Štruktúra obyvateľstva podľa ekonomickej aktivity

Z ekonomicky aktívnych osôb v obci pracuje takmer 88 % (r.2011), čo znamená, že z celkového počtu obyvateľov pracuje takmer 47%. V roku 2011 bola miera nezamestnanosti v obci 7,55 %, čo bolo hodnotovo menej ako celoslovenský priemer (13,59% - december 2011). Z hľadiska ekonomickej aktivity sú druhou najpočetnejšou skupinou závislé osoby, a teda deti do 16 rokov a študenti (24,63 % obyvateľov). Pomerne veľkú ekonomickú skupinu tvoria tiež nepracujúci dôchodcovia (19,83 % obyvateľstva).

Tabuľka 8: Štruktúra obyvateľstva podľa ekonomickej aktivity

Ekonomicky aktívne osoby (EAO)		Počet	Podiel z EAO v %
<b>Z toho</b>	Pracujúci	524	87,92
	Osoby na materskej dovolenke	12	2,01
	Nezamestnaní	45	7,55
	Pracujúci dôchodcovia	15	2,52
	Vypomáhajúci v rodinnom podniku	0	0,00
	<b>Spolu</b>	<b>596</b>	<b>100,00</b>
Ekonomicky neaktívne osoby (ENO)		Počet	Podiel z ENO v %
<b>Z toho</b>	Nepracujúci dôchodcovia	227	42,04
	Osoby na rodičovskej dovolenke	24	4,44
	Závislé osoby	282	52,22
	Ostatní nezávislí	7	1,30
	<b>Spolu</b>	<b>540</b>	<b>100,00</b>
<b>Nezistené</b>	<b>9</b>		
<b>Spolu obyvateľov</b>	<b>1145</b>		

Zdroj: ŠÚ SR, 2011

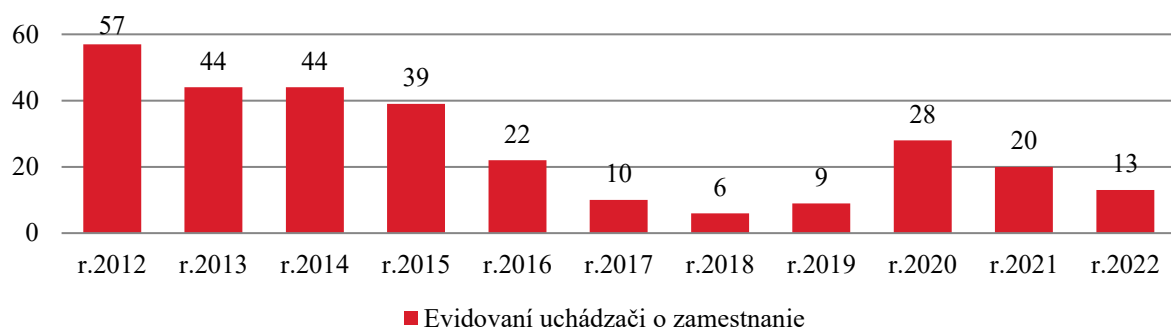
V roku 2011 najväčšie percento ekonomicky aktívneho obyvateľstva obce Kátlovce pracovalo v oblasti poľnohospodárstva, vzdelávania, verejnej správy, maloobchodu, v oprave a inštalácií strojov a prístrojov a dodávke plynu a elektriny. Vo väčšom počte sú zastúpené aj odvetvia dopravy a zberu, spracovania a likvidácie odpadov. Za prácou dochádzalo 86,58 % ekonomicky aktívneho obyvateľstva.



## Nezamestnanosť

Počet evidovaných uchádzačov o zamestnanie v obci Kátlovce má v sledovanom období kolísavý trend. Najmenej ich bolo v období rokov 2017 až 2019, a to pravdepodobne z dôvodu prílivu priemyselných zamestnávateľov do okresu Trnava. Od roku 2020 aj ako následok globálnej pandemickej krízy COVID19 začal počet nezamestnaných osôb stúpať. Najväčší počet evidovaných nezamestnaných bol v roku 2012, t. j. 57 obyvateľov. V grafe znázornený stav nezamestnaných však nezhrňa celkový počet nezamestnaných z dôvodu chýbajúcich údajov o dobrovoľne nezamestnaných. Skrytú nezamestnanosť, t. j. nezamestnanosť ľudí, ktorí nie sú evidovaní ako uchádzači o zamestnanie alebo boli z evidencie z rôznych dôvodov vyradení, nie je možné zistiť.

Graf 4: Vývoj počtu evidovaných uchádzačov o zamestnanie



Zdroj: ŠÚ SR, 2022

## 4. Bytový a domový fond

Obec Kátlovce má charakteristickú vidiecku zástavbu - rodinné domy v skupinách okolo hlavných komunikácií (uličný typ osídlenia). Na území obce Kátlovce sa nachádza 330 rodinných domov a 8 bytových domov. Obývané domy a byty sú najčastejšie obývané 3-5 osobami a najčastejšie sa vyskytujú domy a byty so 4 obytnými miestnosťami. Najviac domov bolo v obci postavených v období rokov 1961 až 1980.

Obrázok 1: Obec Kátlovce - vidiecka zástavba





## 5. Občianska vybavenosť

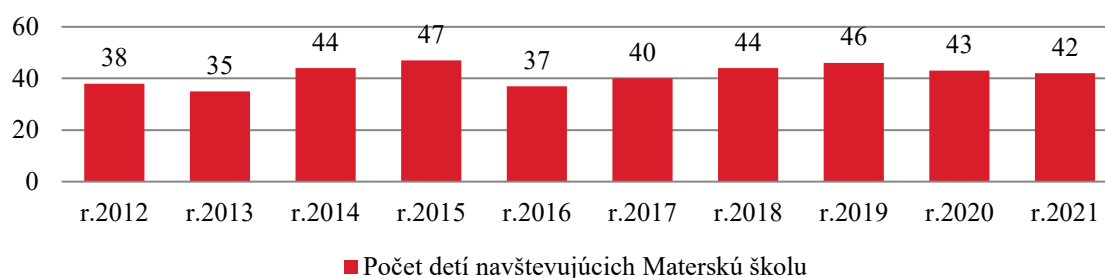
### Materská škola

Materská škola v sa nachádza v strede obce Kátlovce a jej zriaďovateľom je obec Kátlovce. Poskytuje celodennú výchovu a vzdelávanie deťom vo veku od troch do šesť rokov a deťom s odloženou povinnou školskou dochádzkou, aj možnosť poldennej výchovy a vzdelávania. Materská škola je 2 triedna s kapacitou max. 47 detí, ktorá je v súčasnosti naplnená a nemožno ju navýšiť. V areáli je vybudovaný dvor s detským ihriskom. V Materskej škole pracujú 3 pedagógovia.

Obrázok 2: Materská škola



Graf 5: Vývoj počtu detí navštevujúcich Materskú školu



Zdroj: ŠÚ SR, 2022

### Základná škola

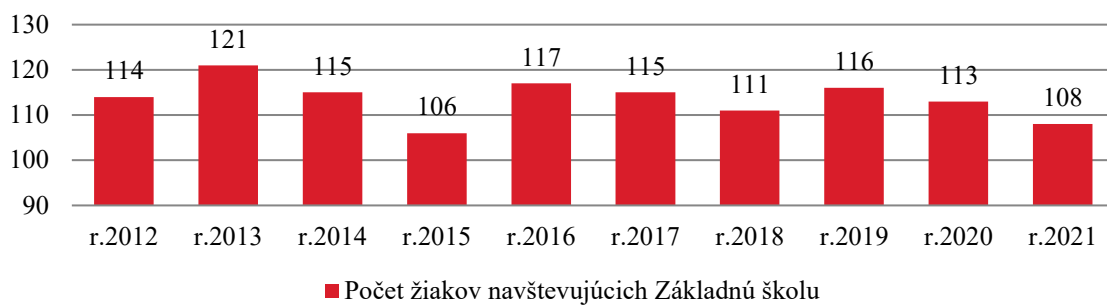
V obci Kátlovce sa nachádza tiež plnoorganizovaná Základná škola s ročníkmi 1. až 9. Základná škola s materskou školou nesie meno rodáka Pavla Ušáka Olivu. Škola má vlastnú jedáleň, ktorá poskytuje stravovanie pre žiakov i učiteľov spoločnej ZŠ a MŠ. V roku 2015 počet žiakov navštevujúcich Základnú školu rapídne poklesol a navštevovalo ju najmenej žiakov za sledovaný dekádu (106 žiakov). Pokles žiakov je pravdepodobne spôsobený umiestňovaním miestnych detí v školopovinnom veku do Základných škôl v okresnom meste Trnava a v okolitých obciach. V škole majú deti možnosť navštevovať viacero záujmových krúžkov.

Obrázok 3: Základná škola





Graf 6: Vývoj počtu žiakov navštevujúcich Základnú školu



Zdroj: ŠÚ SR, 2022

### Zdravotná a sociálna starostlivosť

V obci nie je zabezpečená priama zdravotná starostlivosť žiadnou prevádzkou. Zdravotná starostlivosť pre občanov obce je zabezpečená stálymi prevádzkami všeobecného lekára, detského lekára, stomatologickou ambulanciou a lekárňou v susednej obci Dechtice. Hlavné zdravotnícke služby zabezpečujú zdravotnícke zariadenia regionálneho a nadregionálneho charakteru v nemocnici s poliklinikou a fakultnou nemocnicou v Trnave.

Štruktúra zariadení sociálnej starostlivosti nie je v obci zastúpená. Pre nedostatočný záujem obec neposkytuje ani stravovanie pre seniorov. Demografické trendy obce i Slovenska ako celku však napovedajú o starnutí populácie, čo sa v budúcnosti prejaví zvýšeným dopytom po zariadeniach opatrovateľskej služby a geriatrických zariadeniach. Na základe toho sa obciam odporúča, aby si podľa svojich potrieb a dopytu zriaďovali spomínané sociálne zariadenia, a zabezpečili tak starostlivosť o svojich najstarších obyvateľov.

### Služby

Potreby obce Kátlovce z hľadiska maloobchodu pokrývajú 2 prevádzky potravín a rozličného tovaru. V obci sa taktiež nachádzajú tri pohostinstvá, dve prevádzky stolárskej výroby, dve prevádzky strojárskej výroby a tri autoopravovne. Priestory na voľnočasové aktivity a podujatia poskytuje obyvateľom obce Kultúrny dom, futbalové ihriská a klubovňa TJ a knižnica. V obci je zriadený jeden cintorín, kostol a dom smútku.

Obrázok 4: Kultúrny dom v obci



Zariadenie verejnej administratívy - Obecný úrad je lokalizovaný v centre obce. Z hľadiska umiestnenia sídel jednotlivých úradov špecializovanej štátnej správy sa tieto (daňový úrad, ŽP, ostatné pracoviská) ich sídla nachádzajú v okresnom a krajskom meste Trnava.



Tabuľka 9: Spádovosť obce Kátlovce (k 31.12.2022)

Úrad	Sídlo
sídlo matričného úradu	Dechtice
sídlo pracoviska daňového úradu	Trnava
sídlo pracoviska Obvodného oddelenia policajného zboru	Jaslovské Bohunice
sídlo Okresného súdu	Trnava
sídlo Okresného riaditeľstva Hasičského a záchranného zboru	Trnava
sídlo pracoviska obvodného úradu	Trnava
sídlo územného Úradu práce, sociálnych vecí a rodiny	Trnava
sídlo Obvodného úradu životného prostredia	Trnava

Zdroj: ŠÚ SR, 2022

### *Kultúra a voľnočasové aktivity*

Na uskutočňovanie kultúrnych aktivít je k dispozícii obyvateľom v obci Kultúrny dom. Má kapacitu 500 osôb. V obci Kátlovce sa každoročne realizujú rôzne kultúrne a spoločenské podujatia. Sú to akcie, ktoré sa konajú za účelom zachovania tradícií a kultúry v obci. Tieto podujatia sú väčšinou organizované obcou a miestnymi združeniami. Konajú sa najmä v miestnom Kultúrnom dome alebo na futbalovom ihrisku TJ.

Kultúru a tradície obce Kátlovce zachovávajú a šíria :

- združenia a spolky:
  - Jednota dôchodcov Slovenska
  - Slovenský zväz záhradkárov (momentálne stagnujúca organizácia)
  - Dobrovoľný hasičský zbor Kátlovce
  - Poľovné združenie Dolina
  - Rybársky zväz
- Umelecké zoskupenia:
  - Mužská spevácka skupina Kátlovani
  - Kátlovský chrámový spevokol
  - Mládežnícky zbor Kátloviec

Obrázok 5: Poľovné združenie Dolina



Zdroj: www.katlovce.sk

Obrázok 7: Zväz záhradkárov



Zdroj: www.katlovce.sk

Obrázok 6: Mužská spevácka skupina Kátlovani



Zdroj: www.katlovce.sk



V oblasti športovo-telovýchovnej a rekreačnej vybavenosti obec reprezentuje najmä futbalové ihrisko a multifunkčné ihrisko. V športovom areáli futbalového ihriska sú vybudované šatne a klubové priestory, futbalové, hokejbalové a viacúčelové ihriská. Šport a fyzické aktivity vykonávajú a šíria miestne združenia a spolky:

Obrázok 8: FC Kátlovce

- FC Kátlovce
- Kátlovská hokejbalová liga
- Tenisový klub



Zdroj: www.katlovce.sk

Každoročne sú v obci organizované viaceré kultúrno-spoločenské podujatia, napr.:

Obrázok 9: Hodové slávnosti



Zdroj: www.katlovce.sk

- ❖ Víťanie nového roka
- ❖ Maškarné plesy
- ❖ Pochovávanie basy
- ❖ Veľkonočné slávnosti
- ❖ Stavanie mája
- ❖ Deň matiek
- ❖ Hodové slávnosti
- ❖ Deň detí
- ❖ Súťaž DHZ „Memoriál Ignáca Krchnára“

- ❖ Futbalový turnaj TJ FC Kátlovce
- ❖ „Poľovnícky juniáles“
- ❖ Rybárske preteky na vodnej nádrži Močidlo
- ❖ Hokejbalový turnaj SUMMER CUP Kátlovce
- ❖ Tenisové a futbalové podujatia
- ❖ Stretnutie so seniormi
- ❖ Prehliadku folklórnych súborov



Zdroj: www.katlovce.sk

Obrázok 10: Súťaž DHZ



Zdroj: www.katlovce.sk

- ❖ Hokejbalová liga
- ❖ Adventný čas – pásmo deti materskej školy
- ❖ Mikuláš – program pre deti
- ❖ Vianočné trhy
- ❖ Stolnotenisový turnaj o Pohár starostu obce

Obec pravidelne mesačne vydáva vlastný informačný štvrťročník „KÁTLOVCE OBECNÝ SPRAVODAJ“, ktorý je doručovaný do každej domácnosti.



V obci je zavedený vlastný televízny informačný kanál šírený káblovou televíziou – televízia Kátlovce, ktorý má mimoriadny význam pre informovanosť a spoluprácu občanov, samosprávy, spolkov a podnikateľských subjektov.

## **6. Technická infraštruktúra**

### ***Elektrická energia***

Obec je zásobovaná elektrickou energiou zo siete ZSE prostredníctvom vzdušného vedenia VN – 22 kV, na ktoré sú pripojené 3 ks stĺpové trafostanice TS 1, TS 2 a TS 3 o výkone od 250 kVA do 630 kVA. Vzhľadom na blízkosť JE Jaslovské Bohunice je potenciál zásobovania el. energiou dostatočný pre súčasné i rozvojové potreby obce.

### ***Plynofikácia***

Obec je plne plynofikovaná. Podstatná časť plynu je využívaná na zásobovanie domácností a objektov teplom.

### ***Vodovod***

Obec má vybudovaný verejný vodovod s využitím vodných zdrojov z lokality Dobrá Voda vedené prípojným potrubím DN 600 a zokruhované v regionálnej sieti prevádzkovej TAVOS, a.s. Trnava. Rodinné domy sú iba doplnkovo zásobované z vlastných studní individuálne na účely zavlažovania záhrad. Vodovodná sieť v celkovej dĺžke 4,5 km je v technickom stave primeranom dobe používania.

### ***Kanalizácia***

V obci je vybudovaná verejná sieť splaškovej kanalizácie s prepojením na ČOV v Dechticiach. Sieť je v správe TAVOS a.s. Sieť je postupne budovaná od roku 2003 z dotácií obstarávaných z environmentálneho fondu, resp. MŽP SR, TAVOS-u, vlastných zdrojov a v súčasnosti pokrýva potreby všetkých obyvateľov obce.

Obec má vybudovanú povrchovú sieť pre odvod dažďových vôd, prirodzeným recipientom je potok Blava. Vsakovacie pomery územia obce sú dobré, sú dané geologickým podložím.

### ***Telekomunikácie***

Obec je napojená na telekomunikačnú sieť z telefónnej ústredne na pošte v strede obce mechanickým káblom s prepojením na siete okolitých území. Rozvod telefónov v samotnej obci je realizovaný z hlavného prívodu cez káblové odbočky ukončené v účastníckych rozvádzačoch na stĺpoch, rozvody sú značne zastaralé, avšak sú postupne nahradzované novými zariadeniami vyššej generácie, ktoré sú aj priestorovo menej náročné. Šírenie obecných oznamov je zabezpečené miestnym rozhlasom, ktorého rozvod je prostredníctvom vzdušných vedení po stĺpoch.



Obec je pokrytá dostatočnou kapacitou signálu všetkých dostupných mobilných operátorov, ktorí v obci poskytujú taktiež internetové pripojenie.

### ***Odpadové hospodárstvo***

Obec má vypracovaný program odpadového hospodárstva a organizuje zber separovaného odpadu . Obec Kátlovce v súčasnosti rieši problém s odpadmi od obyvateľov ukladaním do smetných nádob a vriec vyvázaných licencovanou firmou. Ostatné komodity sú obyvateľmi dovážané na existujúci Zberný dvor a triedené podľa druhu .Vývoz komunálneho odpadu sa vykonáva v dvojtýždňovom cykle, vždy vo štvrtok, podľa platného harmonogramu. Zber triedeného odpadu sa vykonáva v štvortýždňovom cykle, taktiež vždy vo štvrtok, podľa platného harmonogramu. Obec sa snaží vo veľkej miere zabezpečiť separovanie odpadu.

Obec taktiež uskutočňuje sezónny zber (na jar a na jeseň) prostredníctvom veľkoobjemových kontajnerov. Základná škola tiež každoročne realizuje zber papiera. Problém divokých skládok a ich likvidáciu obec rieši na vlastné náklady. V obci sa taktiež nachádza zberný dvor, ktorý môžu obyvatelia obce využívať v utorok a v sobotu. Zberný dvor je určený pre dovoz vyhradených druhov odpadov.

## **7. Doprava a dopravná dostupnosť**

### ***Cestná doprava***

Obec je cestnou dopravou prístupná z juhu a zo severu hlavnou komunikačnou trasou - cestou II. triedy č. 560, ktorá vedie centrom zastaveného územia obce severojužným smerom z Trnavy cez Špačince a Dolné Dubové, cez Kátlovce na sever do Dechtíc, kde sa napája na štátnu cestu II. triedy č. 502 Bratislava – Modra - Trstín - Vrbové. S Bratislavou, ako hlavným mestom SR, je obec v dopravnom spojení prostredníctvom diaľnice D1, dostupnej z okresného a krajského mesta Trnava. Obec je cestou III. triedy III/504 priamo spojená východným smerom s obcou Nižná. Miestne komunikácie dosahujú dĺžku cca 6 km, vzhľadom na dlhodobé užívanie je potrebná ich rekonštrukcia. V obci je vybudovaných cca 2,2 km chodníkov.

Obyvatelia obce využívajú najmä dopravu autobusovými prímestskými linkami smerom na mesto Trnava. Frekvenciu autobusového spojenia s krajským mestom i okolitými obcami možno považovať za primeranú, vzhľadom na veľkosť obce.

### ***Železničná doprava***

Katastrom obce Kátlovce neprechádza železničná trať. Najbližšia železničná stanica sa nachádza v obci Smolenice (17km), v meste Leopoldov (20km) alebo v krajskom meste Trnava, ktorá je považovaná za jeden z najvýznamnejších železničných uzlov na Slovensku.

### ***Letecká doprava***



Letisko regionálneho významu sa nachádza pri Trnave v Bolerázi (Letisko Boleráz- Štefan Banič). Je to neverejné vnútroštátne letisko a od obce Kátlovce je vzdialené približne 20 km. Najbližšie letisko pre medzinárodnú leteckú dopravu je v Bratislave – Ivánke vzdialené 60 km. Najbližšie letisko európskeho významu je vo Viedni – Swechate v Rakúsku vzdialené cca 120 km.

### ***Cyklistická doprava***

Vhodný terén a blízkosť sídel v regióne podmienili existenciu oficiálnych cyklotrás v katastri obce Kátlovce:

#### **Cyklotrasa 2203 - Modrá**

- Trnava - Dolná Krupá - Horná Krupá - Prekážka - Cerová - Suchánka - Dobrá Voda - Výtok - Nižná - Kátlovce - Paderovce - Jaslovské Bohunice - Malženice – Trnava
- Celková dĺžka 73 km
- Pre cestné a horské bicykle
- Pre cestné bicykle (Trnava – Horná Krupá a Výtok – Chtelnica – Nižná- Kátlovce – Jaslovské Bohunice – Malženice – Trnava)
- Pre horské bicykle (Prekážka – Cerová – Suchánka – Dobrá Voda – Výtok)

#### **Cyklotrasa 8211 - Žltá**

- Kátlovce - Dechtice - Dobrá Voda - Brezová pod Bradlom
- Celková dĺžka 21,5 km
- Pre cestné bicykle (Kátlovce - Dechtice - Dobrá Voda)
- Pre horské bicykle (Dobrá Voda - Brezová pod Bradlom)
- Trasa vedie naprieč pohorím Malé Karpaty. V úseku Kátlovce – Dechtice – Dobrá Voda po štátnej ceste zjazdnej na cestných bicykloch. V úseku Dobrá Voda – Brezová pod Bradlom po lesnej asphaltovej ceste zjazdnej na horských bicykloch. Cyklotrasa sa odpája na začiatku obce Kátlovce z modrej cyklotrasy.

25

V okolí sa nachádzajú tiež regionálne významné cyklotrasy :

#### **Cyklotrasa 003 - Červená**

- Vrbové - Šterusy - Dolný Lopašov - Chtelnica - Dechtice - Naháč - Prekážka - Trstín - Buková - Plavecký Peter - Plavecký Mikuláš - Plavecké Podhradie – Sološnica ... Vysoká pri Morave
- Celková dĺžka 128 km
- Pre cestné bicykle
- Vedie podhorím Malých Karpát po štátnych cestách II. a III. triedy.

## **8. Prírodné podmienky**



### ***Geologické podmienky***

Územie obce patrí z hľadiska geomorfologického členenia SR do oblasti Podunajskej nížiny, celku Podunajskej pahorkatiny, oddielu Trnavská pahorkatina . Geologickú stavbu územia tvoria kvartérne sedimenty - spraše a sprašové hliny s vápnitými zložkami, ktoré dominujú a vystupujú na povrch takmer v celej Trnavskej sprašovej tabuli. Tvoria až 20 m hrubý nespevnený, pórovitý a slabo priepustný sediment, ktorý je prerušovaný horizontmi fosílnych pôd a polygenetických sedimentov. Úvalinovité doliny vyplňajú hlinité, piesočnato-hlinité a ílovito-hlinité sedimenty obsahujúce preplavené spraše. Územie je z hľadiska geodynamických javov stabilné, spadá do podsústavy Panónskej panvy, do súboru pozitívnych neotektonických štruktúr Trnavskej pahorkatiny tvoriacich výrazne zlomovo vymedzený trojuholník medzi štruktúrou Malých Karpát a Považského Inovca - v seizmickej zóne do 6° MSC.

Pahorkovitý povrch chotára s plochými chrbtami je pokrytý mocnými vrstvami spraše. Pôdny kryt je relatívne homogénny, čo vyplýva z geologickej stavby územia. Obsah humusu v týchto pôdach je vysoký, humus je kvalitný, pôdy sú bez skeletu, hlboké, pôdna reakcia je neutrálna až zásaditá. Otvorená krajina bez významnejšieho plošného zastúpenia vegetácie má vysoký potenciál veternej erózie. V území dominuje intenzívne využívaná poľnohospodárska pôda obhospodarovaná formou veľkovýroby, patrí do rozhrania kukuričnej a repnej pestovateľskej oblasti. Územie je, okrem malých lužných porastov okolo potoka Blava, odlesnené. V území sa nenachádzajú ložiská nerastných surovín.

### ***Klimatické podmienky***

Územie obce patrí podľa klimaticko-geografického typu do teplej, mierne vlhkej klímatickej oblasti, ktorú charakterizuje mierna zima s januárovou teplotou nad  $-3\text{ }^{\circ}\text{C}$  . Priemer ročných teplôt sa pohybuje od  $9$  do  $10^{\circ}\text{C}$ , vo vegetačnom období  $15$  až  $16^{\circ}\text{C}$ , maximálne teploty sú dosahované v mesiaci august – až do  $30^{\circ}\text{C}$ . Ročný úhrn zrážok sa pohybuje od  $600$  do  $650$  mm/rok s vrcholom v mesiacoch jún a júl a najnižším výskytom v mesiaci január. Teploty pod  $0^{\circ}\text{C}$  sa vyskytujú v priemere v období po 12.10. a končia do 24.4. Snehová pokrývka prichádza neskoro, obdobie so súvislou snehovou pokrývkou býva spravidla krátke a často prerušované roztopením snehu. V území prevládajú severné až severozápadné, resp. juhovýchodné prúdenia vzduchu s rýchlosťou do  $4$  m/s (až 75%), výskyt bezvetria je nízky.

### ***Hydrologické pomery***



Obrázok 11: Potok Blava

Obec leží v úvaline po oboch brehoch potoka Blava pretekajúceho územím zo severozápadu na juhovýchod. Potok tvorí i základný prvok prirodzeného odvodňovacieho systému územia ako súčasť pravobrežnej časti povodia Váhu, do ktorého sa vlieva v jeho dolnej časti (potok má dĺžku 48 km). Potok Blava pramení na úpätí Malých Karpát v obci Dobrá Voda, v katastri Kátloviec sa do neho vlievajú prítoky Dechtický kanál, Vrbovec a Stoček, dosahuje ročný prietok 0,5 m<sup>3</sup>/s. Pred zastavanou časťou obce sa rozdeľuje na Mladú a Starú Blavu a spája sa pod obcou a odteká do katastra obce Radošovce. V južnej časti obce je malá vodná nádrž Močidlo slúžiaca do polovice 20. toho storočia na máčanie konope v súčasnosti je využívaná na chov rýb a rekreačné účely (klzisko).



Zdroj: [www.obec.katlovce.sk](http://www.obec.katlovce.sk)

Hlavným zdrojom zásob podzemných vôd sú podzemné a povrchové vody povodia Blavy a zrážky. Priemerná výška hladiny podzemných vôd sa v zastavanej časti katastra obce nachádza v hĺbke do 8 m pod terénom, v nive povodia vystupuje bližšie k povrchu. Smer prúdenia podzemnej vody je totožný s povrchovými tokmi - od SZ na JV, hydraulický spád je malý. Kvalita podzemných vôd záujmového územia je priaznivo ovplyvnená pohorím Malých Karpát, negatívne je ovplyvňovaná v minimálnom rozsahu iba poľnohospodárstvom a komunálnym znečisťovaním.

### ***Fauna a flóra***

V rámci členenia územia Slovenska na živočíšne regióny patrí región do panónskej oblasti, juhoslovenského obvodu, dunajského okrsku. Zastúpenie fauny v katastrálnom území je vzhľadom na prevahu poľnohospodárskej krajiny pomerne chudobné. Tvoria ju prevažne druhy viazané na poľnohospodárske plochy a kozmopolitné synantropné druhy sú viazané na biotopy ľudských sídel. Charakter prítomných živočíšnych spoločenstiev je typicky poľný s relatívne nízkou druhovou diverzitou. Ich výskyt je viazaný na aktuálne poľnohospodárske kultúry a okraje ciest. K najbežnejším druhom patria zástupcovia spevavcov a z cicavcov najmä drobné zemné cicavce. Predstaviteľmi kultúrnej stepnej fauny záujmového územia sú chrček poľný, jašterice, koníky, cikády a modlivka zelená, vyskytuje sa aj poľovná zver ako zajac poľný, líška hrdzavá, ojedinele srnec lesný a i. V porastoch popri vodných tokoch je fauna bezstavovcov a stavovcov bohato zastúpená (slimák záhradný, kliešť obyčajný, mnohé obojživelníky, ako napr. skokany, ropuchy a iné). Polia sú významným biotopom vtákov (škovránok poľný, jarabica poľná, bažant obyčajný, straka obyčajná, viac druhov motýľov).

Prirodzenou vegetáciou v území boli v minulosti lužné lesy nížinné vrbovo-topoľové, a jaseňovo-brestovo-dubové. Súčasný stav vegetácie je však výrazne pozmenený, územie sa vyznačuje iba prerušovanými zostatkami lužných lesov v inundačnom území Blavy a v okolí vodnej nádrže. Absencia pôvodných biotopov úzko súvisí s intenzívnou poľnohospodárskou



činnosťou, keď veľkoplošná prvovýroba zlikvidovala kry, medze a remízky, na okrajoch honov je minimálne vyvinutá bylinná vegetácia. V dotknutom území dominujú poľné biotopy, nenachádzajú sa tu lesné porasty v správe štátnych lesov ani lesných spoločenstiev.



## 9. Využitie zeme

Celková výmera katastra obce Kátlovce je 1170,22 ha (11 702 206 m<sup>2</sup> = 11,70 km<sup>2</sup>). Krajina katastrálneho územia obce Kátlovce má poľnohospodársko – obytný charakter. Poľnohospodárka pôda tvorí 92,45 % z celkovej rozlohy obce. V najväčšom pomere zaberá územie orná pôda (90,31 % z celkovej rozlohy obce) a zastavané plochy (2,33 % z celkovej rozlohy obce). Súčasťou územia sú doplnkovo trvalé trávnaté plochy a ostatné plochy nepoľnohospodárskeho charakteru (cestné komunikácie, areál poľnohospodárskeho družstva a inžinierske siete). Charakter krajiny mimo zastaveného územia dominantne určuje potok Blavy pretekajúci stredom územia severo– južným smerom.

Tabuľka 10: Poľnohospodárska pôda

	Orná pôda	Vinice	Záhrady	Trvalé trávnaté porasty	Spolu	v %
<b>Poľnohospodárska pôda v ha</b>	1 056,92	0,00	24,86	0,00	1 081,92	92,45

Zdroj: ŠÚ SR, 2022

Tabuľka 11: Nepoľnohospodárska pôda

	Lesné pozemky	Vodné plochy	Zastavané plochy	Ostatné plochy	Spolu	v %
<b>Nepoľnohospodárska pôda v ha</b>	0,00	11,32	49,75	27,23	88,30	7,55

Zdroj: ŠÚ SR, 2022

## 10. Životné prostredie

Kvalita miestneho ovzdušia je ovplyvňovaná spôsobom vykurovania (plyn / tuhé palivo), lokálne znečistenie ovzdušia pochádza z malých, miestnych zdrojov znečistenia a miestnej dopravy. Obec taktiež leží mimo poľnohospodársko-priemyselného celku Dolnopovažskej oblasti, kde dominuje veľkoplošné pôdne hospodárstvo a v okolitých mestách Leopoldov a Trnava chemický priemysel, potravinársky priemysel, strojársky priemysel a priemysel stavebných hmôt. Územie je mimo zóny s priemernými ročnými koncentraciami NO<sub>2</sub> a emisí SO<sub>2</sub> na úrovni stredného priemeru SR, celkové množstvo produkovaných emisií v území je podpriemerné. V území nie je umiestnený žiaden významný stacionárny zdroj znečisťovania ovzdušia, najväčším miestnym zdrojom znečistenia je areál miestneho PD, najväčším regionálnym zdrojom znečistenia je areál JE Jaslovské Bohunice v katastri susednej obce Jaslovské Bohunice, ktorý je v priamej vzdialenosti cca 6 km juhovýchodným smerom.



## 11. Cestovný ruch

Okolie obce ako aj samotné sídlo poskytuje vhodné podmienky pre krátkodobú rekreáciu a voľnočasové aktivity v prírode.

V samotnej obci nie je vybudované žiadne miestne zariadenie cestovného ruchu s ponukou stravovacích alebo ubytovacích kapacít.

Dominantné postavenie z hľadiska cestovného ruchu a rekreácie mali a majú i dosiaľ pre obyvateľstvo i návštevníkov obce krajské mesto Trnava a mesto Piešťany s ich nadštandardnými kapacitami pre rozvoj zdravia, cestovný ruch i turizmus. Doplnkovo ich dopĺňajú historické a prírodné krásy oblasti Dobrej Vody a Malokarkatského regiónu.

V katastri obce sú využiteľné plochy pre pobyt v prírode, pri vode, pešiu i cyklo turistiku, dosiaľ sú však bez priameho turistického napojenia územia na okolité mestá, historické pozoruhodnosti, atrakcie a významné strediská cestovného ruchu, kúpeľníctva vodné plochy Sĺňava a Kráľová.

V obci okrem pohostinstiev a Kultúrneho domu nie sú vybudované žiadne kapacity pre cestovný ruch, chýba ubytovanie a stravovanie, nie je dostatočne rozvinutý agroturizmus a okrem športových aktivít a kultúrnych podujatí nie sú k dispozícii ani žiadne služby pre oddych a rekreáciu.

### ***Kultúrne a historické pamiatky***

Najvýznamnejšou historickou pamiatkou obce je rímskokatolícky kostol Ducha svätého.

K neodmysliteľnému obrazu obce patria aj sochy, kríže a pamätníky, historicky je doložené, že v kátlovskom chotári sa nachádzalo celkom sedem sôch.

Obrázok 12: Kostol Ducha svätého



Zdroj: [www.katlovce.sk](http://www.katlovce.sk)

### **Ústredný Svätý Kríž na cintoríne**

Nachádza sa po pravej strane chodníka smerom k ihrisku, približne v strede medzi týmto chodníkom a domom smútku. Bola to prvá, kamenná socha ukrižovaného Krista, ktorá stála na pomedzí troch chotárov - kátlovského, chtelnického a dechtického. 14. septembra 1774 bola socha slávnostne posvätená farárom z Horných Orešian a smolenickým vicearchidiakonom.



## **Osamelý Svätý Kríž**

Na cintoríne asi v strede medzi kostolom a ohradou cintorína smerom k ihrisku je samostatne stojaci väčší Svätý Kríž s nápisom Ex piisoblatisfidélium a roky 1633 a 1864. Prvý rok 1633 predstavuje najstaršie datovanie, aké bolo možné na sochách alebo náhrobníkoch kátlovského cintorína zistiť. To by poukazovalo aj na možnosť, že cintorín tam existoval ešte pred postavením prvej kaplnky z roku 1710. Podľa druhého datovania, ktoré je o vyše 200 rokov mladšie, by sa dalo uvažovať, že pravdepodobne išlo o jeho obnovu alebo aj presun z iného miesta.

## **Misijný Svätý kríž**

Je to drevený kríž, ktorý sa nachádza na ľavej strane hlavného vchodu do kostola. Na kríži sú tri letopočty, 1898, 1932, 1957. Súčasný kríž nahradil v roku 1957 drevený kríž, ktorý bol značne poškodený zubom času.

## **Socha Blahoslavenej Panny Márie**

Druhá socha Blahoslavenej Panny Márie - Immaculata, posvätená v roku 1774, bola postavená v susedstve Kátloviec, blízko cesty, vedúcej z Kátloviec do Chtelnice. Podľa nápisu na nej, bola vystavaná istým G. Krmanom v roku 1771 a jeho potomok Štefan Krman v roku 1821 daroval na jej údržbu pole pre faru. Panna Mária bola patrónkou všetkých krajín Uhorska mariánsky motív je výrazom vďaka za ochranu pred morom, živelnými pohromami alebo nepriateľom.

31

## **Kalvária pri kostole**

Socha bola vysvätená v roku 1774, stála pred cintorínom a dal ju vyhotoviť Ján Šimkovič (Simkovits), pôvodne obyvateľ Kátloviec a tamojší panský mlynár, neskôr slobodný trnavský mešťan. Išlo už o spomenutú kalváriu s ukrižovaným Kristom, pri nohách ktorého stála socha Panny Márie s prebodnutým srdcom, po stranách stáli dvaja plačúci anjeli. Ako jeden z mála pozoruhodných historických objektov v Kátlovciach ju uvádza aj súpis pamiatok Slovenska.

## **Socha sv. Jána Nepomuckého**

Kamenná socha sv. Jána Nepomuckého, bola postavená v roku 1780 na dolnom konci dediny samotnými Kátlovčanmi. Nakoľko sv. Ján Nepomucký, mučeník pre zachovanie spovedného tajomstva je aj patrónom bezpečného putovania a šťastného návratu, sú tieto sochy umiestňované na rázcestiach a mostoch. Nachádza sa na dolnom konci dediny na križovatke ciest smerom na Dolné Dubové a Nižnú.

## **Svätý Kríž v dolnodubovskom chotári**

Socha ukrižovaného Krista bola v roku 1793 vystavaná na hranici kátlovského a dolnodubovského chotára po pravej strane cesty z Kátloviec do Dolného Dubového. Podľa kronikára tento Sv. kríž dal "postaviť M. Kostolanský, pre šťastlivý návrat jeho syna z Talianska, ktorý vysilený a od hladu na tomto mieste klesol, ale nájduc tam suchú kôrku chleba, zachránil sa pred hladovou smrťou."



## Svätý Kríž pri Remíze

Kamenná socha ukrižovaného Krista stála pri potoku Vrbovec smerom k Dechticiam v kátlovskom chotári. Túto sochu dala vystaviť v roku 1808 istá vdova, jej údržbu zabezpečil peňažným darom v roku 1811 Štefan Michalička, miestny mlynár.

## Socha sv. Floriána

Socha bola postavená na hornom konci dediny, dal ju v roku 1812 postaviť Ján Chorvatovič. Sv. Florián je uctievaný ako patrón hasičských spolkov a združení. Socha bola postavená na hornom konci na rázcestí cesty na Dechtice a obecnej cesty smerom ku kostolu a k škole. V súčasnosti stojí socha sv. Floriána približne strede dediny.

Obrázok 13: Socha sv. Floriána



## Svätý Kríž v "Lazoch"

Svätý Kríž leží vľavo od dolného konca dediny za "Starou Blavou v Lazoch" na križovatke poľnej cesty smerom do Šarkana a cesty smerom na Nižnú, kedysi ležal na spojnici cesty od sochy "Panny Márie" (bývala cesta Pod vinohrady) a cesty do Šarkana.

## Socha Svätej Trojice

Pôvodne bola postavená vedľa Paderovskej cesty, asi 300 m od odbočky cesty Dolné Dubové-Kátlovce smerom na Paderovce. V 50. rokoch minulého storočia bola socha presunutá do dediny pred dom č. 139.

## Socha sv. Vendelína

Sv. Vendelín sa uctieva ako ochranca proti moru a najmä ako ochranca domáceho dobytku. Na ochranu proti moru dali občania v roku 1894 postaviť sochu sv. Vendelína, ktorá v tom čase stála uprostred dediny. Socha stojí pred domom č.152 oproti domu, kde sa narodil kňaz-básnik Paľo Ušák-Oliva.

## Kaplnka Panny Márie Lurdskej

Bola postavená na dolnom konci dediny pri odbočke cesty smerom na Paderovce. Kaplnku dala postaviť rod. Bohumíra Martinoviča v roku 1997, bola posvätená 10. augusta 1997. Za veľkej účasti veriacich ju posvätil vdp. farár F. Kaňka. Na slávnostnej posviacke sa zúčastnili aj dvaja kátlovskí rodáci kňazi Jozef Kosmál a Marián Uváček.

## Pamätník I. a II. svetovej vojny

V roku 1924 postavili vďační občania svojim padlým pomník pred Starou školou (blízko sochy sv. Floriána). Z nápisov na pomníku vyplýva, že bol postavený z nákladov občanov a príspevkov amerických Kátlovčanov Františka Janička a Jána Lukačoviča. Na pomníku sú mená padlých a mená navrátilcov, ktorí zomreli následkom choroby alebo zranenia z vojny ihneď po návrate (do výstavby pomníka). Počet padlých bol 35, pomník bol pri bombardovaní



našej obce v II. svetovej vojne 1. apríla 1945 úplne rozbitý bombou, ktorá padla v jeho tesnej blízkosti, keď Červená armáda bombardovala ustupujúce nemecké vojsko. Trosky pomníka ležali v jeho okolí až do roku 1947, kedy Dobrovoľný hasičský zbor obce Kátlovce sa pričínal o jeho znovuoobnovenie.

### Pamätník Paľa Ušáka-Olivu

Rodná dedina, Kátlovce, dala postaviť (v máji 1990) Paľovi Ušákovi-Olivovi pamätník pod lipami pred kostolom s textom, ktorý napísal do pamätníka mladej poetke Angele Čimovej, rodenej Jindovej. Inštalácia pamätníka sa mala uskutočniť už v roku 1971 pred rodným domom kňaza - básnika, ale z príkazu "normalizátorov" vtedajšieho režimu bola zastavená. Pamätník čakal až do roku 1990 v rodnom dome básnika.

Obrázok 14: Pamätník Paľa Ušáka - Olivu



## 12. Ekonomická štruktúra

Podľa štatistickej evidencie bolo v roku 2021 v obci Kátlovce zapísaných 31 právnických osôb, z toho 23 ziskových a 8 neziskových, 67 fyzických osôb- podnikateľov a 63 živnostníkov.

**Tabuľka 12: Významné podnikateľské subjekty v obci**

Názov	Právna forma	Činnosť podnikania
Poľnohospodárske družstvo Kátlovce	družstvo	Poľnohospodárska prvovýroba
SLOV-MART s.r.o.	Spoločnosť s ručením obmedzeným	Poľnohospodárska prvovýroba
MP Steels Slovakia, s.r.o.	Spoločnosť s ručením obmedzeným	Kovoobrábanie, služby, stroj. výroba
COOP JEDNOTA	družstvo	Maloobchodná predajňa
Hill site spol. s r.o.	Spoločnosť s ručením obmedzeným	opravy cestných motorových vozidiel



### 13. Rozpočet a finančné hospodárenie obce

Obec Kátlovce v sledovanom období, od roku 2019, dosahuje kladné hospodárenie, príjmy sa rovnajú výdavkom. Bežné príjmy i výdavky obce počas sledovaných rokov stúpali, a teda najväčšie bežné príjmy a výdavky mala obec v roku 2022.

Tabuľka 13: Príjmy a výdavky obce

Rok	Príjmy (v Eur)				Výdavky (v Eur)			
	Bežné príjmy	Kapitálové príjmy	Finančné operácie príjmové	Spolu	Bežné výdavky	Kapitálové výdavky	Finančné operácie výdavkové	Spolu
2019	897284	0	50000	947284	833184	50000	64100	947284
2020	983712	0	80380	1064092	921529	80380	62183	1064092
2021	1014597	0	80000	1094597	948629	80000	65968	1094597
2022	1029882	0	16295	1046177	969654	16295	60228	1046177

Zdroj: Interná evidencia obce, 2023

Z obecného rozpočtu obec najviac financuje vzdelávanie a chod verejnej správy. Počas sledovaných rokov sa najviac financií navýšilo v oblasti životného prostredia. Naopak, najmenší objem financií putuje do sociálneho zabezpečenia.

Tabuľka 14: Bežné výdavky obce v rokoch 2019-2022

Ekonomická klasifikácia	Rozpočet v Eur			
	2019	2020	2021	2022
Výdavky verejnej správy	226376	241349	253679	266469
Verejný poriadok a bezpečnosť	4260	4210	4210	5368
Ekonomická oblasť	300	300	300	400
Ochrana životného prostredia	28580	30000	33200	36330
Bývanie a občianska vybavenosť	49639	49985	50475	53390
Rekreácia, kultúra a náboženstvo	35269	37755	35455	33348
Vzdelávanie - základné vzdelanie	486510	554700	568080	570796
Sociálne zabezpečenie	2250	3230	3230	3553
Spolu	833184	921529	948629	969654

Zdroj: Interná evidencia obce, 2023



V sledovanom období, od roku 2019 bežné príjmy obce Kátlovce stúpajú, najviac v oblasti grantov a transferov a v oblasti daňových príjmov, konkrétne podielových daní.

Tabuľka 15: Bežné príjmy obce v rokoch 2019- 2022

Ekonomická klasifikácia	Rozpočet v Eur			
	2019	2020	2021	2022
<b>Daňové príjmy</b>	511833	553160	563765	582900
Podielové dane	405537	434988	431865	451000
Dane z nehnuteľností	41016	47344	56411	56411
Domáce dane za tovary a služby	65280	70828	75489	75489
<b>Nedaňové príjmy</b>	385451	430552	450832	446982
Príjmy z podnikania a vlastníctva majetku	44184	44185	50585	54042
Administratívne a iné poplatky, platby	2957	2957	2000	2100
Úroky	20	20	20	0
Iné nedaňové príjmy	29060	25180	26237	18850
Granty a transfery	309230	358210	371990	371990
<b>Bežné príjmy spolu</b>	<b>897284</b>	<b>983712</b>	<b>1014597</b>	<b>1029882</b>

Zdroj: Interná evidencia obce, 2023

Najväčšiu položku z daňových príjmov obce tvorí podiel dane z príjmov fyzických osôb. Najväčší nárast od roku 2019 zaznamenali daň z nehnuteľností – pozemky a stavby a poplatky za komunálny odpad.

Tabuľka 16: Štruktúra daňových príjmov obce

Daňové príjmy	2019	2020	2021	2022
Prevod podielu dane z príjmov fyzických osôb	405537	434988	431865	451000
Podiel na dani z nehnut. - z pozemkov	29595	34564	38196	38196
Podiel na dani z nehnut. - zo stavieb	10355	12507	16647	16647
Podiel na dani z nehnut. - z bytov a NP	142	273	328	328
Daň za psa	924	924	1240	1240
Daň za užívanie verejného priestranstva	500	500	300	300
Podiel na poplatku za komunálny odpad	19141	23765	29550	29550
Daň za jadrové zariadenie	45639	45639	45639	45639
Daň za dobývací priestor	0	0	0	0
<b>Daňové príjmy spolu</b>	<b>511833</b>	<b>553160</b>	<b>563765</b>	<b>582900</b>

Zdroj: Interná evidencia obce, 2023



## Majetok obce

Celkový majetok obce v roku 2022 bol ohodnotený na 2 580 568,58 €, z čoho najväčšiu časť tvoril dlhodobý hmotný majetok, konkrétne budovy a stavby obce (približne 72,2 % z celkovej hodnoty majetku obce). Pozemky tvoria 13,7 % z hodnoty majetku.

Tabuľka 17: Majetok obce ( v roku 2022)

Majetok spolu	Nadobúdacia hodnota	Účtovná hodnota
Budovy a stavby	3671433,53	1862689,93
Stroje, prístroje a zariadenia	116024,86	8017,76
Prístroje a zvláštne technické zariadenia	0	0
Dopravné prostriedky	256866,51	10881
Drobný dlhodobý majetok	8277,71	0
Inventár	0	0
Pozemky	353714,41	353714,41
Dlhodobý nehmotný majetok	22315,63	10312
Umelecké predmety	0	0
Ostatný dlhodobý finančný majetok	334953,48	334953,48
<b>SPOLU</b>	<b>4763586,13</b>	<b>2580568,58</b>

Zdroj: Interná evidencia obce, 2023

## 14. Ex- post hodnotenie realizácie projektov predchádzajúceho programového obdobia

Počas prechádzajúceho programového obdobia obec Kátlovce realizovala viacero projektov. Bližšia špecifikácia projektov – ich názov, rok podania žiadosti, poskytovateľ finančnej pomoci, ako aj informácia o nákladoch projektu je uvedená v nasledujúcej tabuľke .

Tabuľka 18: Prehľad projektov obce za predchádzajúce programové obdobie

Por.č.	Rok	Názov projektu	Poskytovateľ ( Ministerstvo, fond)	Náklady
1	2019	Parkovisko pri MŠ	Vlastné zdroje	16,5 tis. €
2	2020	Protipovodňové priepusty	Vlastné zdroje	14 tis. €
3	2021	IBV – Kanalizácia	ŠR + vlastné zdroje	189,5 tis. €
4	2021	IBV – voda	ŠR + vlastné zdroje	116 tis. €
5	2021	Chodník Horná ulica	vlastné zdroje	33 tis. €
6	2021	Rekonštrukcia DHZ	ŠR + vlastné zdroje	113,8 tis.



7	2021	Protipovodňové a protierózne opatrenia v obci Kátlovce – 1. etapa	Env.fond+vlastné zdroje	85,5 tis. €
8	2021	Rekonštrukcia MK-Lipina	vlastné zdroje	130 tis. €
9				
10				
11				
12				
13				

Zdroj: Interná evidencia obce, 2022



## A. II – Analýza vonkajšieho prostredia

### 15. Analýza regionálnych vzťahov a väzieb

Obec Kátlovce sa nachádza v severnej časti okresu Trnava i v severnejšej časti Trnavského samosprávneho kraja. Okres Trnava má v rámci Trnavského kraja centrálnu polohu. Spomedzi okresov kraja má najvyšší počet obyvateľov – 129 705 a má i najvyššiu hustotu osídlenia – 174,97 obyvateľov na 1 km<sup>2</sup>.

Okresom prechádzajú hlavné dopravné trasy, ktoré majú celoslovenský až medzinárodný význam, smerujúce na severovýchod pozdĺž rieky Váh – diaľnica D1 a železničná trať Bratislava-Žilina-Košice. Dôležité cestné a železničné trasy vedú aj v smere západ-východ (Senica-Trnava-Nitra).

Oblasť má priemyselno-poľnohospodársky charakter. V štruktúre HDP Trnavského kraja dominuje priemysel s podielom približne 36%. Priemysel sa koncentruje v krajskom meste. Od roku 1989 prešla hospodárska základňa mesta hlbokou reštrukturalizáciou. Najväčšie podniky zanikli alebo výrazne obmedzili výrobu (TAZ, Zornica, Drevina, cukrovar). V súčasnosti sú najväčšími ekonomickými subjektmi a zamestnávateľmi v Trnave podniky so zahraničnou majetkovou účasťou, predovšetkým PSA Peugeot-Citroen. V posledných rokoch v Trnave expandovali obchodné reťazce, ktoré tu vybudovali veľkokapacitné zariadenia maloobchodu. Lokalizácia automobilového závodu v Trnave pritiahla do regiónu ďalšie subdodávateľské firmy, čím sa mesto i širší región stali atraktívnym i pre subdodávateľské firmy. Okrem vzniku nových pracovných miest to prinieslo celkový ekonomický rozvoj v oblasti obchodu, služieb, rekreácie a zvýšenie životnej úrovne obyvateľstva.

Pokiaľ priemysel sa koncentruje predovšetkým v Trnave, ostatná časť okresu sa stále orientuje na poľnohospodársku výrobu. To súvisí aj s prevažujúcim vidieckym charakterom osídlenia okresu.

Jedným z najdôležitejších ukazovateľov ekonomickej vyspelosti regiónu je cena práce. V roku 2022 bola priemerná nominálna mzda v Trnavskom kraji 1225 eur, pričom priemerná mzda v SR bola 1304 eur. Miera nezamestnanosti v Trnavskom kraji predstavovala v marci 2023 3,69% (priemer v SR bol 5,90 %). Oproti stavu z roku 2014 ide o značný pokles; vtedy bola miera nezamestnanosti 8,03%. V rámci Trnavského kraja je okres Trnava s treťou najnižšou mierou nezamestnanosti (3,03 %).

Rozvíja sa medziobecná spolupráca aj na subregionálnej úrovni. Obec Kátlovce je členom Združenia miest a obcí - región JE Jaslovské Bohunice (ZMO), ktoré vzniklo v roku 2002 transformáciou R-ZMOS založeného v roku 1991. ZMO je nezávislým združením takmer 170 miest a obcí v okruhu 30 km od Atómovej elektrárne Jaslovské Bohunice. Združenie vytvára platformu pre vzájomnú demokratickú výmenu názorov, pomáha členským obciam riešiť ich aktuálne problémy a prostredníctvom Regionálneho vzdelávacieho centra vykonáva poradenstvo a organizuje odborné vzdelávacie akcie v oblasti verejnej správy, miestneho a regionálneho rozvoja.



Obec Kátlovce je tiež členom Malokarpatského partnerstva o.z., ako združenia obcí, podnikateľského sektora i tretieho sektora. Cieľom združenia je kvalitnejší rozvoj svojho územia a bližšia spolupráca nielen medzi obcami navzájom, ale aj medzi obcami a miestnym podnikateľským sektorom a tretím sektorom. Združenie tiež zabezpečuje pomoc pri príprave individuálnych projektov jednotlivých členov Malokarpatského partnerstva a podieľa sa tiež na príprave a realizácii viacerých kultúrno-spoločenských podujatí na jeho území.

Obrázok 15: Logo - Malokarpatské partnerstvo o.z.



## 16. Analýza hlavných vonkajších faktorov rozvoja

Hlavné vonkajšie faktory rozvoja predstavujú príležitosti a ohrozenia, vyplývajúce z pôsobenia vonkajších síl a vplyvov.

### Príležitosti

- výhodná poloha v bezprostrednej blízkosti Trnavy
- výhodná poloha k okresu Piešťany a okresu Hlohovec
- pokračovanie ekonomického rozvoja Trnavy
- potenciál prisťahovania nových obyvateľov
- predpoklad klesania miery nezamestnanosti v obci a predpoklad dynamizácie tohto trendu v budúcnosti
- možnosť získania finančných prostriedkov zo štrukturálnych fondov na rozvojové projekty
- tendencia vzniku a rozvoja miestnych výrobných prevádzok
- dostupnosť širokého spektra vyššej vybavenosti v Trnave
- aktivity regionálneho združenia miest a obcí
- aktivity Malokarpatského partnerstva o.z.
- predpoklad koncepčného a kvalifikovaného rozvoja obce na základe plánovacích dokumentov (ÚPN, PRO)

### Ohrozenia

- ❖ konkurencia ďalších obcí v okolí Trnavy v úsilí o prítiahnutie nových obyvateľov
- ❖ opustenie vidieckeho štýlu života a postupný zánik tradícií
- ❖ prílev obyvateľov bez vzťahu k obci a miestnej komunite
- ❖ odkázanosť obyvateľov na dochádzanie za prácou mimo obce
- ❖ ďalšie zvyšovanie intenzity kamiónovej dopravy cez obec v súvislosti s rozvojom logistických prevádzok
- ❖ obmedzené možnosti získania prostriedkov z fondov EÚ
- ❖ zmeny legislatívy, najmä vo vzťahu k miestnej samospráve a hospodáreniu obcí  
redukcia verejnej dopravy  časté a neprehľadné zmeny legislatívy
- ❖ sektorový prístup k riešeniu rozvojových problémov



## A.III – Zhodnotenie súčasného stavu územia

### 17. SWOT analýza

SWOT analýza (Strongpoints, Weakpoints, Opportunities, Threats) kompletizuje a zoraďuje vnútorné silné a slabé stránky, vonkajšie príležitosti a ohrozenia podľa dôležitosti, ktoré sú v nasledovnej tabuľke zoradené od najdôležitejšej po menej dôležité. SWOT analýza je východiskom pre formulovanie stratégie, ktorá vznikne ako súlad medzi vnútornými vlastnosťami a vonkajším prostredím. Ide najmä o vzájomné porovnávanie vnútorných silných a slabých stránok obce a možností a ohrození, ktoré pôsobia na ďalší rozvoj územia z vonkajšieho prostredia.

Tabuľka 19: SWOT analýza

Silné stránky	Slabé stránky
<b>Obyvateľstvo</b>	
<ul style="list-style-type: none"> <li>• Rastúci počet obyvateľov</li> <li>• Vysoký podiel obyvateľov v produktívnom veku</li> <li>• Vyšší počet obyvateľov v predproduktívnom veku ako obyvateľov v poproduktívnom veku</li> <li>• Kladné migračné saldo</li> <li>• Kladný celkový pohyb obyvateľstva</li> <li>• Ustálená nezamestnanosť</li> <li>• Homogénne obyvateľstvo z hľadiska národnosti a náboženstva</li> <li>• Bohatá kultúra a tradície</li> <li>• Vysoký záujem obyvateľov o rozvoj obce</li> <li>• Dobré susedské vzťahy</li> <li>• Rozvinutá dobrovoľnícka činnosť občanov, bohatá spolková činnosť, aktívne občianske a športové združenia</li> </ul>	<ul style="list-style-type: none"> <li>• Zvyšujúci sa podiel poproduktívneho obyvateľstva</li> <li>• Pokles natality</li> <li>• Vysoké % obyvateľov dochádzajúcich za prácou</li> <li>• Znižovanie počtu žiakov Základnej školy</li> <li>• Menší záujem mladších generácií o záujmovú činnosť, kultúrne a športové aktivity</li> </ul>
<b>Občianska vybavenosť a technická infraštruktúra</b>	
<ul style="list-style-type: none"> <li>• Vybudované inžinierske siete: vodovod, plynofikácia, elektrická energia, kanalizácia</li> <li>• Existencia Materskej školy a plnoorganizovanej Základnej školy</li> <li>• Dostatočné zabezpečenie telekomunikačnými sieťami a internetovým pripojením</li> <li>• Nová domová výstavba</li> <li>• Realizácia separovaného zberu odpadov</li> <li>• Existencia multifunkčného ihriska</li> <li>• Existencia detského ihriska</li> <li>• Existencia obecného spravodaja</li> </ul>	<ul style="list-style-type: none"> <li>• Nezrekonštruovaný Kultúrny dom</li> <li>• Nezrekonštruovaný Obecný úrad</li> <li>• Zlý stav miestnych komunikácií a chodníkov</li> <li>• Nezrekonštruované obecné budovy</li> <li>• Problémové napojenie IBV na inžinierske siete v nových častiach obce</li> <li>• Nedostatočná protipovodňová ochrana obce</li> <li>• Nezmodernizované detské ihriská</li> <li>• Nezmodernizované športoviská</li> <li>• Absencia oddychovej zóny</li> <li>• Absencia zariadení sociálnych a zdravotníckych služieb v obci</li> <li>• Nezrekonštruovaný cintorín</li> <li>• Miestne pamiatky a sochy v zlom stave</li> <li>• Nedobudovaná kanalizačná sieť</li> <li>• Nedostatočná ponuka komerčných služieb</li> </ul>



Samospráva	
<ul style="list-style-type: none"> <li>• Stabilná hospodárska situácia obce</li> <li>• Aktívna samospráva v snahe o získanie a využívanie externých finančných zdrojov – ako sú štátne dotácie, finančné zdroje EÚ a i.</li> </ul>	<ul style="list-style-type: none"> <li>• Vysoký stupeň opotrebenia obecného majetku</li> <li>• Nepostačujúce technické vybavenie miestneho úradu v oblasti IKT, nedostatočný počet a kvalita on-line služieb</li> </ul>
Poloha a doprava	
<ul style="list-style-type: none"> <li>• Výhodná poloha obce v blízkosti krajského a okresného mesta Trnava a hlavného mesta Bratislava</li> <li>• Výhodná poloha obce z hľadiska dostupnosti na nadradené dopravné siete a diaľnicu D1 – Bratislava- Žilina</li> <li>• Dostatok autobusových spojov</li> </ul>	<ul style="list-style-type: none"> <li>• Málo rozvinutá cyklo doprava</li> <li>• Zvýšená frekvencia nákladnej dopravy</li> </ul>
Prírodné podmienky, využitie územia a cestovný ruch	
<ul style="list-style-type: none"> <li>• Viac ako 90% rozlohy obce tvorí orná pôda</li> <li>• Kvalitná a úrodná orná pôda</li> <li>• Dostatok stavebných pozemkov</li> <li>• Existencia kultúrneho domu</li> <li>• Výhodné podmienky na rozvoj cykloturizmu</li> <li>• Existencia rieky Blava</li> </ul>	<ul style="list-style-type: none"> <li>• Nerevitalizovaná obecná zeleň</li> <li>• Nezmodernizovaný zberný dvor</li> <li>• Existencia čiernych skládok</li> <li>• Nedostatočne upravené okolie obce</li> <li>• Absencia oddychovej zóny resp. centra obce</li> <li>• Existencia malých čiernych skládok</li> <li>• Absencia realizácie vidieckeho cestovného ruchu</li> <li>• Menej kultúrnych, športových a spoločenských podujatí v obci</li> </ul>
Príležitosti	Ohrozenia
<ul style="list-style-type: none"> <li>• Maximálne získavanie a využívanie externých finančných zdrojov</li> <li>• Rekonštrukcia obecných budov</li> <li>• Rekonštrukcia obecných komunikácií</li> <li>• Zatraktívnenie vzhľadu obce</li> <li>• Rozvoj spolupráce v širšom regióne</li> <li>• Rozvoj cykloturistiky</li> <li>• Zvýšený záujem o voľnočasové aktivity v prírode (turistika, beh, cyklistika)</li> <li>• Rozšírenie ponuky kultúrnych, športových a spoločenských podujatí v obci</li> <li>• Rozvoj vidieckeho turizmu vďaka aktívnemu poľnohospodárstvu</li> <li>• Zvyšovanie kompetencií samosprávy</li> </ul>	<ul style="list-style-type: none"> <li>• Odchod obyvateľov z obce</li> <li>• Hospodárska kríza</li> <li>• Nedostatok vlastných financií na realizáciu väčších rozvojových zámierov</li> <li>• Zvyšovanie nezamestnanosti</li> <li>• Úpadok poľnohospodárstva ako najsilnejšieho odvetvia v obci i regióne</li> <li>• Nezáujem investorov o podnikanie v území</li> <li>• Legislatívne a administratívne bariéry, ktoré obmedzujú rozvoj podnikania</li> <li>• Presun kompetencií na samosprávy bez adekvátneho presunu finančných zdrojov</li> <li>• Znižovanie kvality životného prostredia zvýšenými aktivitami obyvateľov</li> <li>• Ohrozenie zníženia kvality poľnohospodárskej pôdy</li> </ul>



## 18. Hlavné disparity a faktory rozvoja

Zo SWOT analýzy sa na základe najvýznamnejších silných stránok a príležitostí určujú hlavné faktory rozvoja, zo slabých stránok a ohrození naopak vyplývajú kľúčové disparity na skúmanom území. Určenie kľúčových disparít a hlavných faktorov rozvoja je nevyhnutné pre zabezpečenie čo najvyššej adresnosti programu hospodárskeho a sociálneho rozvoja a sú rozhodujúce pri definovaní stratégie a formulovaní programovej štruktúry.

Tabuľka 20: Hlavné faktory a disparity rozvoja obce

Hlavné faktory rozvoja	Hlavné disparity
<ul style="list-style-type: none"> <li>• Vysoký podiel obyvateľstva v produktívnom veku</li> <li>• Nárast počtu obyvateľov</li> <li>• Výhodná poloha k pólom miestneho ekonomického rozvoja a k okresnému a krajskému mestu Trnava</li> <li>• Existencia podmienok na rozvoj cestovného ruchu, cykloturizmu a vidieckeho turizmu</li> </ul>	<ul style="list-style-type: none"> <li>• Zlý technický stav obecných budov</li> <li>• Havarijný stav technickej infraštruktúry</li> <li>• Zlý technický stav miestnych komunikácií a chodníkov</li> <li>• Nezrekonštruované verejné priestranstvá</li> <li>• Ohrozenie povodňami</li> <li>• Nezmodernizované odpadové hospodárstvo</li> </ul>

### *Odhad budúceho možného vývoja obce*

Budúci vývoj obce Kátlovce závisí predovšetkým od aktívneho prístupu samosprávy pri riešení problémov a navrhovaní stratégie rozvoja. Predstavitelia samosprávy sa však pokúsia v plnej miere vyvinúť snahy o to, aby ich rozvojové plány uspeli a obec sa sústredila najmä na elimináciu kľúčových disparít, ako aj na využitie najvýznamnejších faktorov rozvoja. Do budúcnosti sa predpokladá pri správnom využití tohto potenciálu migračný i prirodzený prírastok obyvateľstva, nová udržateľná výstavba rodinných domov s ohľadom na životné prostredie a záujmy všetkých obyvateľov obce Kátlovce, a tiež rozvoj služieb a občianskej vybavenosti. Takýto vývoj počíta s využívaním finančných prostriedkov z vonkajších zdrojov, ako aj s využitím endogénneho potenciálu samotnej obce.

### *STEEP analýza*

Okrem metódy SWOT, ktorá hodnotí vonkajšie a vnútorné faktory a na ich základe formuluje hlavné disparity a faktory rozvoja, sa v praxi používa aj STEEP analýza. Táto metóda hodnotí iba vonkajšie faktory (faktory globálneho prostredia) v týchto segmentoch: sociálne, technologické, ekonomické, ekologické, politické faktory a faktory hodnôt obyvateľstva, pracovníkov samosprávy, podnikateľov v obci a ďalších zúčastnených strán. V prípade obce Kátlovce boli identifikované nasledujúce faktory globálneho prostredia, ktoré ovplyvňujú budúci rozvoj obce.



Tabuľka 21: STEEP analýza

Sociálne	Technologické	Ekonomické	Ekologické	Politické	Hodnoty
Zmeny populácie (prirodzený a migračný prírastok/úbytok)	Úroveň technológie poskytovateľa	Finančné zdroje rozpočtu (napr. dane)	Dopad aktivít obyvateľstva, samosprávy a podnikateľov v obci na ŽP	Politika vlády v oblasti samosprávy	Tímová spolupráca – ochota obyvateľov konštruktívne sa zapájať do vecí verejných
Zmeny postojov a správania obyvateľov	Dostupná technológia a využívaná technológia na OÚ	Výdavky plánované pri rozpočtovaní	Udržateľnosť, možnosti obnovy a tvorby ŽP	Legislatíva EÚ, národná legislatíva	Ochota pracovníkov samosprávy a ďalších relevantných úradov brať do úvahy návrhy občanov a spolupracovať s nimi
Zvyšovanie vzdelanostnej úrovne obyvateľstva	Technológia využívaná obyvateľmi, podnikateľmi	Náhle nevyhnutné a neplánované výdavky	Politika ŽP, recyklácia, nakladanie s odpadmi, energetická efektívnosť	Zmena vlády ako výsledok parlamentných volieb	Organizačná kultúra
Životný štýl obyvateľstva	Kontakt s obyvateľmi prostredníctvom technológie	Príchod nových podnikateľov do obce	Podpora tvorby a ochrany ŽP zo strany samosprávy, vlády SR a EÚ	Zmena obecného zastupiteľstva ako výsledok komunálnych volieb	Osobné hodnoty obyvateľov, pracovníkov samosprávy, podnikateľov v obci



## ČASŤ B – STRATEGICKÁ ČASŤ

### 19. Vízia územia

#### *Vízia územia*

Vízia obce Kátlovce predstavuje zhrnutie budúcej predstavy o obci, ktorá by sa mala dosiahnuť rozvojovými zámermi definovanými v stratégii rozvoja. Hlavným cieľom strategickej vízie je poskytnúť smer pre strategické plánovanie, ako aj pre implementáciu navrhnutých opatrení. Vízia tiež vykresľuje želanú budúcnosť tým, ktorí v obci žijú, pracujú, navštevujú ju, či v nej podnikajú, alebo ktorí v nej plánujú investovať. Súčasne strategické plánovanie a strategická vízia predstavujú dohovor medzi lokálnymi lídrami na prioritách budúceho rozvoja. Toto poslanie strategickej vízie sa najlepšie naplní vtedy, keď je jej obsah stručný, výrečný a pôsobivý v najširšom zmysle slova. Okrem motivácie má vízia aj marketingový, respektíve propagačný účel. Predáva daný región/lokalitu, predáva úsilie svojej komunity čeliť aktuálnym trendom a vytvárať lepšie podmienky pre regionálny rozvoj. Propaguje obec vo svete, na úradoch a medzi partnermi, ale rovnaký význam má aj vnútorná propagácia, keďže zabezpečuje usporiadanie, identitu a spoločný účel činnosti rozvoja.

#### **OBEC KÁTLOVCE –**

**PRÍJEMNÁ A BEZPEČNÁ OBEC VIDIECKEHO CHARAKTERU PONÚKAJÚCA  
PODMIENKY PRE PLNOHODNOTNÝ A HARMONICKÝ ŽIVOT MIESTNEHO  
OBYVATELSTVA S MODERNOU SAMOSPRÁVOU, ATRAKTÍVNÝM VZHLADOM A  
KVALITNÝM ŽIVOTNÝM PROSTREDÍM, POSKYTUJÚCA KVALITNÉ A DOSTUPNÉ  
SLUŽBY, OBČIANSKU VYBAVENOSŤ A PRIESTOR PRE AKTÍVNE TRÁVENIE  
VOJENÉHO ČASU.**

### 20. Návrh stratégie rozvoja obce

V súlade s platnou metodikou pre spracovanie Programu rozvoja obce boli určené tri prioritné (kľúčové) oblasti rozvoja – Hospodárska, Sociálna a Environmentálna oblasť, ktoré spolu prispievajú k dosiahnutiu vyššie uvedenej výzvy . V rámci každej z nich boli následne definované jednotlivé strategické ciele, ako aj konkrétne opatrenia slúžiace na naplnenie týchto cieľov. Ciele a opatrenia boli zvolené v záujme dosiahnutia vyváženého trvalo udržateľného rozvoja územia, pri rešpektovaní princípov regionálnej politiky a so zohľadnením vnútorných špecifik obce.



Schéma 1: Znázornenie vzťahu vízie a prioritných oblastí

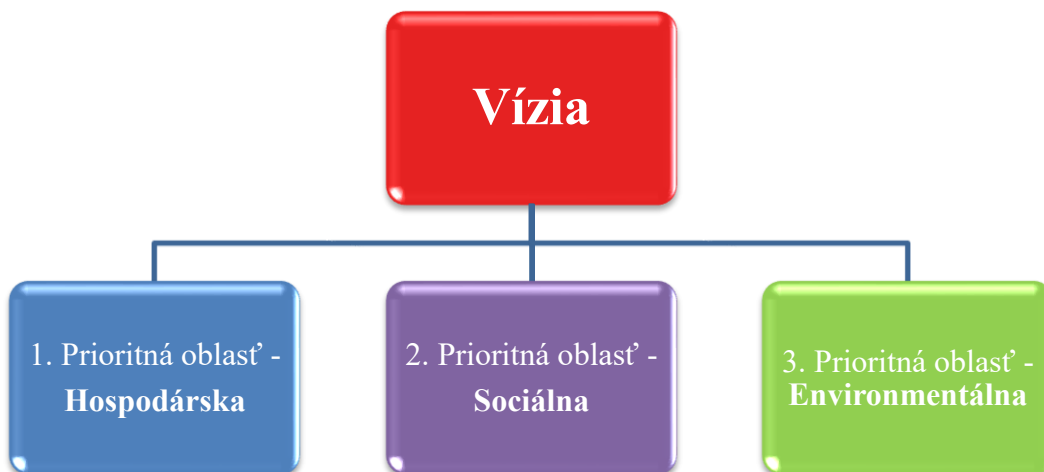
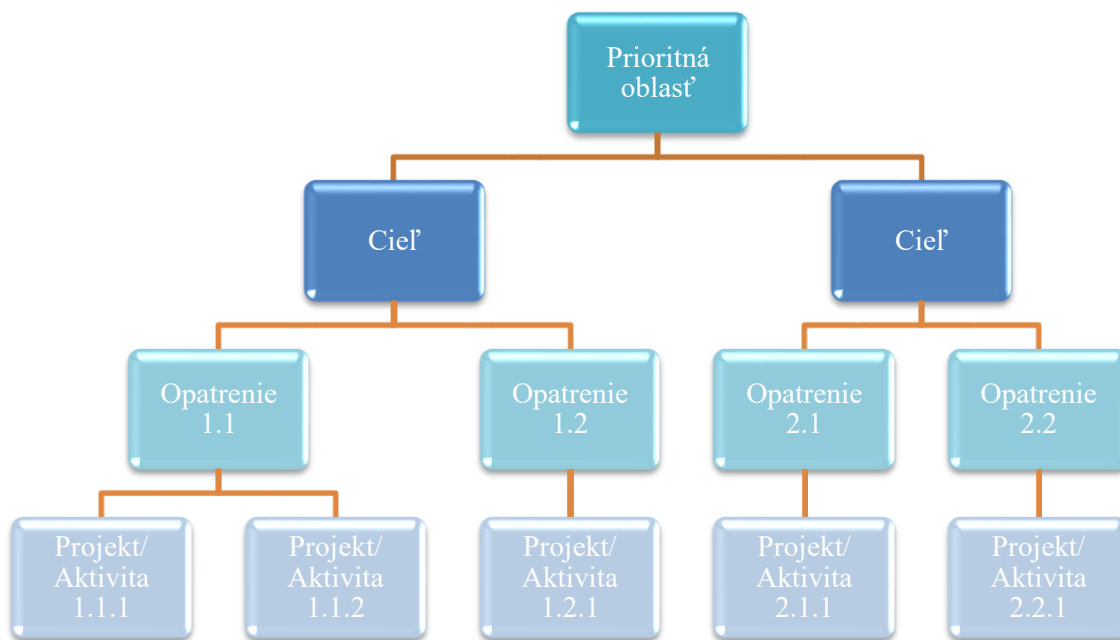


Schéma 2: Znázornenie vzťahu prioritných oblastí, cieľov, opatrení a aktivít





Tabuľka 22: Strategické ciele a opatrenia v rámci Hospodárskej oblasti

Vízia			
1. Prioritnáoblasť - Hospodárska			
<b>Cieľ:</b> Zabezpečenie kvalitnej dopravnej a technickej vybavenosti obce		<b>Cieľ:</b> Zatraktívnenie obce	
<b>Opatrenie1.1 :</b> Obnova dopravnej infraštruktúry	<b>Opatrenie1.2 :</b> Rozvoj technickej infraštruktúry v obci	<b>Opatrenie 1.3:</b> Obnova intravilánu obce	<b>Opatrenie 1.4:</b> Medziobecná spolupráca

V hospodárskej oblasti má obec Kátlovce vytýčené dva ciele, a to Zabezpečenie kvalitnej dopravnej a technickej vybavenosti obce a Zatraktívnenie obce. Na dosiahnutie týchto cieľov hospodárskej oblasti je potrebné aby obec realizovala 4 vopred definované opatrenia.

Prvým opatrením je obnova dopravnej infraštruktúry, a teda rekonštrukcia ciest a chodníkov v správe obce Kátlovce, rekonštrukcia autobusových zastávok a vybudovanie cyklotrás a oddychových trás v katastri obce.

Druhé opatrenie zahŕňa rozvoj technickej infraštruktúry v obci, konkrétne rekonštrukciu a rozšírenie obecného rozhlasu, rekonštrukciu a rozšírenie verejného osvetlenia v obci a rozšírenie inžinierskych sietí – voda, plyn, kanalizácia v nových lokalitách.

Obnova intravilánu je ďalšie potrebné opatrenie, ktoré zahŕňa rekonštrukciu verejných priestranstiev a vytvorenie oddychových zón i centrálnej zóny. V rámci obnovy intravilánu obce sa zrealizuje i rekonštrukcia sôch a pomníkov v obci a modernizácia obecného cintorína.

Medzi opatrenia v hospodárskej oblasti patrí tiež medziobecná i cezhraničná spolupráca obce Kátlovce.

Tabuľka 23: Strategické ciele a opatrenia v rámci Sociálnej oblasti

Vízia	
2. Prioritná oblasť – Sociálna	
<b>Cieľ:</b> Zabezpečenie kvalitných služieb pre obyvateľov	<b>Cieľ:</b> Vytvorenie podmienok pre rozšírenie možností trávenia voľného času
<b>Opatrenie2.1 :</b> Rekonštrukcia a modernizácia obecných budov	<b>Opatrenie2.2 :</b> Rozšírenie možností pre voľnočasové aktivity

V rámci Sociálnej oblasti považuje obec Kátlovce za prioritné počas rokov 2023-2029 zabezpečiť kvalitné služby pre svojich obyvateľov a vytvoriť podmienky pre rozšírenie možností trávenia voľného času.



Zabezpečiť kvalitné služby pre obyvateľov chce obec prostredníctvom rekonštrukcie a modernizácie obecných budov, konkrétne rekonštrukciou a modernizáciou budovy Kultúrneho domu a Obecného úradu, zriadením priestorov pre využitie voľného času seniorov, rekonštrukciou Hasičskej zbrojnice a rekonštrukciou historického domu, ktorý bude slúžiť potrebám miestnych združení.

Na naplnenie druhého vytýčeného cieľa v sociálnej oblasti má obec v pláne výstavbu nových a revitalizáciu existujúcich detských ihrísk, športovísk a taktiež modernizáciu futbalového areálu spolu s výstavbou nových futbalových kabín.

Tabuľka 24: Strategické ciele a opatrenia v rámci Environmentálnej oblasti

Vízia		
3. Prioritná oblasť - Environmentálna		
<u>Cieľ:</u> Zvýšenie kvality životného prostredia v obci		
<b><u>Opatrenie 3.1 :</u></b> Podpora aktivít v oblasti zelenej infraštruktúry	<b><u>Opatrenie 3.2:</u></b> Protipovodňová ochrana obce	<b><u>Opatrenie 3.3:</u></b> Skvalitnenie odpadového hospodárstva obce

V Environmentálnej oblasti sa bude obec snažiť naplniť jeden konkrétny cieľ, a to je zvýšenie kvality životného prostredia v obci.

Na priblíženie k tomuto cieľu obec podporí aktivity v oblasti zelenej infraštruktúry, a teda revitalizuje obecnú zeleň.

Druhým opatrením naplňajúcim cieľ v environmentálnej oblasti je protipovodňová ochrana obce. Toto opatrenie zahŕňa protipovodňové opatrenia, akým je spevnenie brehov potoka ,stokov a ich vyčistenie a vybudovanie odvodu dažďovej vody.

Ku skvalitneniu celkového životného prostredia obce Kátlovce chce obec prispieť tiež prostredníctvom skvalitnenia odpadového hospodárstva.



## ČASŤ C – PROGRAMOVÁ ČASŤ

Programová časť PRO pre obec Kátlovce pozostáva z definície a popisu pripravovaných opatrení a aktivít, ktoré budú slúžiť ako podklad pre realizačnú a finančnú časť rozvojovej stratégie na obdobie rokov 2023 až 2029. V nasledujúcich tabuľkách sa nachádzajú zoznamy konkrétnych aktivít prislúchajúcich k jednotlivým opatreniam, pričom farebné odlišenie predstavuje príslušnosť opatrení a aktivít k jednotlivým oblastiam rozvoja.

Tabuľka 25: Opatrenia, projekty a aktivity v rámci Hospodárskej oblasti

Opatrenie	Projekt/Aktivita	Prioritnáoblasť
<b>Opatrenie 1.1</b> – Obnova dopravnej infraštruktúry	<u>Aktivita 1.1.1</u> – Dobudovanie a rekonštrukcia obecných komunikácií	Hospodárska oblasť – Dopravná infraštruktúra
	<u>Aktivita 1.1.2</u> – Rekonštrukcia chodníkov v obci	Hospodárska oblasť – Dopravná infraštruktúra
	<u>Aktivita 1.1.3</u> – Rekonštrukcia autobusových zastávok	Hospodárska oblasť – Dopravná infraštruktúra
	<u>Aktivita 1.1.4</u> – Vybudovanie cyklotrás a oddychových trás	Hospodárska oblasť – Dopravná infraštruktúra
<b>Opatrenie 1.2</b> – Rozvoj technickej infraštruktúry v obci	<u>Aktivita 1.2.1</u> – Modernizácia a rozšírenie obecného rozhlasu	Hospodárska oblasť- Technická infraštruktúra
	<u>Aktivita 1.2.2</u> – Modernizácia a rozšírenie verejného osvetlenia	Hospodárska oblasť- Technická infraštruktúra
	<u>Aktivita 1.2.3</u> – Rozšírenie inžinierskych sietí – voda, plyn, kanalizácia v nových lokalitách	Hospodárska oblasť- Technická infraštruktúra
<b>Opatrenie 1.3</b> – Obnova intravilánu obce	<u>Aktivita 1.3.1</u> – Rekonštrukcia verejných priestranstiev	Hospodárska oblasť- Verejné priestranstvo
	<u>Aktivita 1.3.2</u> – Vytvorenie oddychovej/centrálnej zóny	Hospodárska oblasť- Verejné priestranstvo
	<u>Aktivita 1.3.3</u> – Rekonštrukcia sôch a pomníkov v obci	Hospodárska oblasť- Verejné priestranstvo
	<u>Aktivita 1.3.4</u> – Modernizácia cintorína	Hospodárska oblasť- Verejné priestranstvo
<b>Opatrenie 1.4</b> – Medziobecná spolupráca	<u>Aktivita 1.4.1</u> - Regionálna a cezhraničná spolupráca	Hospodárska oblasť – Regionálna a cezhraničná spolupráca



Tabuľka 26: Opatrenia, projekty a aktivity v rámci Sociálnej oblasti

Opatrenie	Projekt/Aktivita	Prioritnáoblasť
<b>Opatrenie 2.1</b> – Rekonštrukcia a modernizácia obecných budov	<u>Aktivita 2.1.1</u> – Rekonštrukcia a modernizácia budovy Kultúrneho domu	Sociálna oblasť – Občianska vybavenosť
	<u>Aktivita 2.1.2</u> – Rekonštrukcia a modernizácia budovy Obecného úradu	Sociálna oblasť – Občianska vybavenosť
	<u>Aktivita 2.1.3</u> – Vybudovanie priestoru pre voľnočasové aktivity seniorov	Sociálna oblasť – Občianska vybavenosť
	<u>Aktivita 2.1.4</u> – Rekonštrukcia Hasičskej zbrojnice	Sociálna oblasť – Občianska vybavenosť
	<u>Aktivita 2.1.5</u> – Rekonštrukcia historickej budovy	Sociálna oblasť – Občianska vybavenosť
<b>Opatrenie 2.2</b> – Rozšírenie možností pre voľnočasové aktivity	<u>Aktivita 2.2.1</u> – Výstavba nových a revitalizácia existujúcich detských ihrísk	Sociálna oblasť – Voľnočasové aktivity
	<u>Aktivita 2.2.2</u> – Výstavba nových futbalových kabín a modernizácia futbalového areálu	Sociálna oblasť – Voľnočasové aktivity

Tabuľka 27: Opatrenia, projekty a aktivity v rámci Environmentálnej oblasti

Opatrenie	Projekt/Aktivita	Prioritnáoblasť
<b>Opatrenie 3.1</b> – Podpora aktivít v oblasti zelenej infraštruktúry	<u>Aktivita 3.1.1</u> – Revitalizácia obecnej zelene	Environmentálna oblasť – Zelená infraštruktúra
<b>Opatrenie 3.2</b> –Protipovodňová ochrana obce	<u>Aktivita 3.2.1</u> – Protipovodňové opatrenia (spevnenie brehov potoka ,stokov a ichvyčistenie)	Environmentálna oblasť – Protipovodňová ochrana
	<u>Aktivita 3.2.2</u> – Vybudovanie odvodu dažďovej vody (dažďová kanalizácia, jarky)	Environmentálna oblasť – Protipovodňová ochrana
<b>Opatrenie 3.3</b> - Skvalitnenie odpadového hospodárstva obce	<u>Aktivita 3.3.1</u> – Rekonštrukcia a modernizácia zberného dvora	Environmentálna oblasť – Odpadové hospodárstvo
	<u>Aktivita 3.3.2</u> – Odstránenie čiernych skládok	Environmentálna oblasť – Odpadové hospodárstvo



## 21. Merateľné ukazovatele

Súčasťou programovej časti je aj stanovenie merateľných ukazovateľov pre hodnotenie programového dokumentu. Merateľné ukazovatele majú charakter kvantitatívnych indikátorov úspešnosti, definujúcich cieľové hodnoty, ktoré sa majú dosiahnuť.

Z hľadiska monitorovania plnenia jednotlivých aktivít a projektov je potrebné sledovať merateľné ukazovatele výsledku a dopadu.

- ukazovatele výsledku - okamžitý efekt realizácie aktivít projektu, ktorý je k dispozícii pre cieľovú skupinu alebo sa jedná o služby poskytnuté cieľovej skupine,
- ukazovatele dopadu - dlhodobý efekt vplyvu na danú prioritnú oblasť alebo cieľovú skupinu, ktorý však realizátor projektu nemôže ovplyvniť.

Pre oblasť hodnotenia dopadov pre PHSR obce boli ako východiskové hodnoty dopadových ukazovateľov stanovené dopadové ukazovatele na nulovej úrovni a hodnotenie dopadov sa uskutočňuje k roku 2023.

Tabuľka 28: Merateľné ukazovatele

Typ ukazovateľa	Názov ukazovateľa	Definícia	Informačný zdroj	Merná jednotka	Východisková hodnota		Cieľová hodnota	
					2023	2027	2029	
<b>Opatrenie 1.1 –Obnova dopravnej infraštruktúry</b>								
<b>Aktivita 1.1.1 – Dobudovanie a rekonštrukcia obecných komunikácií</b>								
Hlavné ukazovatele	Dĺžka dobudovaných a zrekonštruovaných ciest	Výsledok	OcÚ	m	0	0	500	
Hlavné ukazovatele	Podiel obyvateľov obce využívajúcich zrekonštruované a dobudované komunikácie	Dopad	OcÚ	% (z celkového počtu obyvateľov obce)	0	0	45	
<b>Aktivita 1.1.2 – Rekonštrukcia chodníkov v obci</b>								
Hlavné ukazovatele	Dĺžka zrekonštruovaných chodníkov	Výsledok	OcÚ	m	0	0	1 100	
Hlavné ukazovatele	Podiel obyvateľov obce využívajúcich zrekonštruované chodníky	Dopad	OcÚ	% (z celkového počtu obyv. obce)	0	0	80	
<b>Aktivita 1.1.3 –Rekonštrukcia autobusových zastávok</b>								
Hlavné ukazovatele	Počet zrekonštruovaných autobusových zastávok	Výsledok	OcÚ	Počet	0	0	2	
Hlavné ukazovatele	Podiel obyvateľov obce cestujúcich autobusovou dopravou a využívajúcich zrekonštruované	Dopad	OcÚ	% (z celkového počtu obyv. obce)	0	0	40	



	autobusové zastávky						
<b>Aktivita 1.1.4 – Vybudovanie cyklotrás a oddychových trás</b>							
Hlavné ukazovatele	Dĺžka vybudovaných cyklotrás a oddychových trás v obci	Výsledok	OcÚ	m	0	0	8250
Hlavné ukazovatele	Podiel obyvateľov obce využívajúcich vybudované cyklotrasy a oddychové trasy v obci	Dopad	OcÚ	% (z celkového počtu obyv. obce)	0	0	30
<b>Opatrenie 1.2 - Rozvoj technickej infraštruktúry v obci</b>							
<b>Aktivita 1.2.1 – Modernizácia a rozšírenie obecného rozhlasu</b>							
Hlavné ukazovatele	Počet zmodernizovaných prvkov obecného rozhlasu	Výsledok	OcÚ	Počet	0	0	60
Hlavné ukazovatele	Podiel obyvateľov obce spokojných s kvalitou rozšíreného obecného rozhlasu ako s informačným kanálom obce	Dopad	OcÚ	% (z celkového počtu obyv. obce)	0	0	40
<b>Aktivita 1.2.2 – Modernizácia a rozšírenie verejného osvetlenia</b>							
Hlavné ukazovatele	Počet novoinštalovaných prvkov verejného osvetlenia	Výsledok	OcÚ	Počet	0	0	270
Hlavné ukazovatele	Podiel obyvateľov obce spokojných s kvalitou rozšíreného verejného osvetlenia	Dopad	OcÚ	% (z celkového počtu obyv. obce)	0	0	40
<b>Aktivita 1.2.3 – Rozšírenie inžinierskych sietí – voda, plyn, kanalizácia v nových lokalitách</b>							
Hlavné ukazovatele	Dĺžka rozšírených inžinierskych sietí	Výsledok	OcÚ	m	0	0	900
Hlavné ukazovatele	Počet domácností pripojených na rozšírené inžinierske siete	Dopad	OcÚ	počet	0	0	120
<b>Opatrenie 1.3 –Obnova intravilánu obce</b>							
<b>Aktivita 1.3.1 – Rekonštrukcia verejných priestranstiev</b>							
Hlavné ukazovatele	Plocha zrekonštruovaného verejného priestranstva	Výsledok	OcÚ	m <sup>2</sup>	0	0	3 000
Hlavné ukazovatele	Podiel obyvateľov obce využívajúcich zrekonštruované verejné priestranstvá	Dopad	OcÚ	% (z celkového počtu obyvateľov obce)	0	0	95
<b>Aktivita 1.3.2 - Vytvorenie oddychovej/centrálnej zóny</b>							
Hlavné	Plocha vytvorenej	Výsledok	OcÚ	m <sup>2</sup>	0	0	4 350



ukazovatele	oddychovej/ centrálnej zóny						
Hlavné ukazovatele	Podiel obyvateľov obce využívajúcich vytvorenú oddychovú / centrálnu zónu	Dopad	OcÚ	% (z celkového počtu obyvateľov obce	0	0	95
<b>Aktivita 1.3.3 – Rekonštrukcia sôch a pomníkov v obci</b>							
Hlavné ukazovatele	Počet zrekonštruovaných sôch a pomníkov v obci	Výsledok	OcÚ	Počet	0	0	15
Hlavné ukazovatele	Počet udržiavaných sôch a pomníkov v obci	Dopad	OcÚ	Počet	0	0	15
<b>Aktivita 1.3.4 – Modernizácia cintorína</b>							
Hlavné ukazovatele	Plocha zmodernizovaného cintorína v obci	Výsledok	OcÚ	m <sup>2</sup>	0	0	5 850
Hlavné ukazovatele	Podiel obyvateľov spokojných so zmodernizovaným obecným cintorínom	Dopad	OcÚ	% (z celkového počtu obyvateľov obce	0	0	95
<b>Opatrenie 1.4 – Medziobecná spolupráca</b>							
<b>Aktivita 1.4.1 - Regionálna a cezhraničná spolupráca</b>							
Hlavné ukazovatele	Počet zrealizovaných projektov spolupráce	Výsledok	OcÚ	Počet	0	0	1
<b>Opatrenie 2.1 – Rekonštrukcia a modernizácia obecných budov</b>							
<b>Aktivita 2.1.1 – Rekonštrukcia a modernizácia budovy Kultúrneho domu</b>							
Hlavné ukazovatele	Plocha zrekonštruovaného Kultúrneho domu	Výsledok	OcÚ	m <sup>2</sup>	0	0	450
Hlavné ukazovatele	Počet podujatí konajúcich sa v zrekonštruovanom a modernizovanom Kultúrnom dome ročne	Dopad	OcÚ	počet	0	0	40
<b>Aktivita 2.1.2 – Rekonštrukcia Obecného úradu</b>							
Hlavné ukazovatele	Plocha rekonštruovanej budovy Obecného úradu	Výsledok	OcÚ	m <sup>2</sup>	0	0	364
Hlavné ukazovatele	Podiel obyvateľov využívajúcich priestory rekonštruovaného Obecného úradu ročne	Dopad	OcÚ	% (z celkového počtu obyvateľov obce	0	0	35
<b>Aktivita 2.1.3 –Vybudovanie priestoru pre voľnočasové aktivity seniorov</b>							
Hlavné ukazovatele	Plocha zrekonštruovanej budovy	Výsledok	OcÚ	m <sup>2</sup>	0	0	207
Hlavné ukazovatele	Podiel obyvateľov	Dopad	OcÚ	%	0	0	30



ukazovatele	využívajúcich priestory zrekonštruovanej budovy			(z celkového počtu obyvateľov obce			
<b>Aktivita 2.1.4 – Rekonštrukcia Hasičskej zbrojnice</b>							
Hlavné ukazovatele	Plocha zrekonštruovanej budovy	Výsledok	OcÚ	m <sup>2</sup>	0	0	200
Hlavné ukazovatele	Počet obyv. využívajúcich zrekonštruovanú budovu Hasičskej zbrojnice	Dopad	OcÚ	Počet	0	0	50
<b>Aktivita 2.1.5 – Rekonštrukcia historickej budovy</b>							
Hlavné ukazovatele	Plocha zrekonštruovanej budovy	Výsledok	OcÚ	m <sup>2</sup>	0	0	341
Hlavné ukazovatele	Podiel obyvateľov využívajúcich priestory zrekonštruovanej budovy	Dopad	OcÚ	% (z celkového počtu obyvateľov obce	0	0	30
<b>Opatrenie 2.2 – Rozšírenie možností pre voľnočasové aktivity</b>							
<b>Aktivita 2.2.1 – Výstavba nových a revitalizácia existujúcich detských ihrísk</b>							
Hlavné ukazovatele	Náklady na realizáciu aktivity	Výstup	OcÚ	tis. Eur	0	0	30
Hlavné ukazovatele	Počet zrevitalizovaných a nových detských ihrísk v obci	Výsledok	OcÚ	Počet	0	0	3
Hlavné ukazovatele	Podiel obyvateľov obce (detí a rodičov) využívajúcich zrevitalizované a nové detské ihriská	Dopad	OcÚ	% (z celkového počtu obyvateľov obce	0	0	20
<b>Aktivita 2.2.2 – Výstavba nových futbalových kabín a modernizácia futbalového areálu</b>							
Hlavné ukazovatele	Plocha zmodernizovaného futbalového areálu	Výsledok	OcÚ	m <sup>2</sup>	0	0	250
Hlavné ukazovatele	Podiel obyvateľov navštevujúcich športové a iné podujatia realizované vo futbalovom areáli	Dopad	OcÚ	% (z celkového počtu obyvateľov obce	0	0	55
<b>Opatrenie 3.1 - Podpora aktivít v oblasti zelenej infraštruktúry</b>							
<b>Aktivita 3.1.1 – Revitalizácia obecnej zelene</b>							
Hlavné ukazovatele	Plocha revitalizovanej obecnej zelene	Výsledok	OcÚ	m <sup>2</sup>	0	0	6 000
Hlavné ukazovatele	Plocha udržiavanej obecnej zelene	Dopad	OcÚ	m <sup>2</sup>	0	0	6 000
<b>Opatrenie 3.2 – Protipovodňová ochrana obce</b>							
<b>Aktivita 3.2.1 – Protipovodňové opatrenia (spevnenie brehov potoka , stokov a ich vyčistenie)</b>							
Hlavné	Dĺžka úsekov tokov	Výsledok	OcÚ	m	0	0	2 300



ukazovatele	s realizovanými protipovodňovými opatreniami						
Hlavné ukazovatele	Dĺžka udržiavaných úsekov tokov s protipovodňovými opatreniami	Dopad	OcÚ	m	0	0	2 300
<b>Aktivita 3.2.2 – Vybudovanie odvodu dažďovej vody (dažďová kanalizácia, jarky)</b>							
Hlavné ukazovatele	Dĺžka odvodov dažďovej vody	Výsledok	OcÚ	m	0	0	1 200
Hlavné ukazovatele	Dĺžka udržiavaných odvodov dažďovej vody	Dopad	OcÚ	m	0	0	1 200
<b>Aktivita 3.3.1 - Rekonštrukcia a modernizácia zberného dvora</b>							
Hlavné ukazovatele	Množstvo zakúpenej technológie	Výsledok	OcÚ	Počet	0	0	7
Hlavné ukazovatele	Plocha vybudovaného zastrešenia zberného dvora	Výsledok	OcÚ	m <sup>2</sup>	0	0	800
Hlavné ukazovatele	Množstvo vytriedeného komunálneho odpadu ročne	Dopad	OcÚ	t	327	0	350
<b>Aktivita 3.3.2 – Odstránenie čiernych skládok v obci</b>							
Hlavné ukazovatele	Počet odstránených čiernych skládok	Výsledok	OcÚ	Počet	0	0	3
Hlavné ukazovatele	Množstvo odstráneného odpadu z čiernych skládok	Dopad	OcÚ	t	0	0	195



## 22. Formuláre pre prípravu projektov a aktivít

<b>Aktivita 1.1.1 - Dobudovanie a rekonštrukcia obecných komunikácií</b>	
Názov	Dobudovanie a rekonštrukcia obecných komunikácií
Opis- stav pred realizáciou	Povrch a stav komunikácií je adekvátny vysokému veku a teda komunikácie sú v zlom technickom stave
Opis - výstupy	Zrekonštruované a dobudované obecné komunikácie s modernými a bezpečnostnými prvkami
Garant	Obec
Kontaktná osoba garanta	Starosta obce
Partneri garanta (spolupráca s ...)	-
Obdobie realizácie	2023-2029
Väzba na cieľ	Zabezpečenie kvalitnej dopravnej a technickej vybavenosti obce
Užívatelia	Obyvatelia obce, návštevníci obce
Indikátory monitoringu	Náklady na realizáciu aktivity, Dĺžka dobudovaných a zrekonštruovaných ciest, Podiel obyvateľov obce využívajúcich zrekonštruované a dobudované komunikácie
Zmluvné podmienky	Budú doplnené po podpise zmluvy ako výsledku verejného obstarávania
Riziká	Nedostatok finančných zdrojov, nedostatočná pripravenosť žiadateľa
Postup realizácie	1. Vypracovanie projektovej dokumentácie/ 2. Výber dodávateľa / 3. Realizácia projektu
Náklady	1 100 000 Eur
Financovanie	Obec/ dotácie
Poznámky	-

<b>Aktivita 1.1.2 – Rekonštrukcia chodníkov v obci</b>	
Názov	Rekonštrukcia chodníkov v obci
Opis- stav pred realizáciou	Povrch a stav chodníkov je adekvátny vysokému veku a teda chodníky sú v zlom technickom stave
Opis - výstupy	Zrekonštruované a dobudované obecné chodníky s modernými a bezpečnostnými prvkami
Garant	Obec
Kontaktná osoba garanta	Starosta obce
Partneri garanta (spolupráca s ...)	-
Obdobie realizácie	2023-2029
Väzba na cieľ	Zabezpečenie kvalitnej dopravnej a technickej vybavenosti obce
Užívatelia	Obyvatelia obce, návštevníci obce
Indikátory monitoringu	Náklady na realizáciu aktivity, Dĺžka zrekonštruovaných chodníkov, Podiel obyvateľov obce využívajúcich zrekonštruované chodníky
Zmluvné podmienky	Budú doplnené po podpise zmluvy ako výsledku verejného obstarávania
Riziká	Nedostatok finančných zdrojov, nedostatočná pripravenosť žiadateľa
Postup realizácie	1. Vypracovanie projektovej dokumentácie/ 2. Výber dodávateľa / 3. Realizácia projektu
Náklady	400 000 Eur
Financovanie	Obec/ dotácie
Poznámky	-



<b>Aktivita 1.1.3 – Rekonštrukcia autobusových zastávok</b>	
Názov	Rekonštrukcia autobusových zastávok
Opis- stav pred realizáciou	Staré autobusové zastávky sú z kovovo-plechovej konštrukcie v horšom technickom stave a v prípade nepriaznivého počasia sú nedostačujúce a neplnia svoju funkciu.
Opis - výstupy	Moderné presklené zastávky, ktoré budú plniť svoju ochrannú i informačnú funkciu
Garant	Obec
Kontaktná osoba garanta	Starosta obce
Partneri garanta (spolupráca s ...)	-
Obdobie realizácie	2023-2029
Väzba na cieľ	Zabezpečenie kvalitnej dopravnej a technickej vybavenosti obce
Užívatelia	Obyvatelia obce, návštevníci obce
Indikátory monitoringu	Náklady na realizáciu aktivity, Počet zrekonštruovaných autobusových zastávok, Podiel obyvateľov obce cestujúcich autobusovou dopravou a využívajúcich zrekonštruované autobusové zastávky
Zmluvné podmienky	Budú doplnené po podpise zmluvy ako výsledku verejného obstarávania
Riziká	Nedostatok finančných zdrojov, nedostatočná pripravenosť žiadateľa
Postup realizácie	1. Vypracovanie projektovej dokumentácie/ 2. Výber dodávateľa / 3. Realizácia projektu
Náklady	25 000 Eur
Financovanie	Obec/ dotácie
Poznámky	-

<b>Aktivita 1.1.4 – Vybudovanie cyklotrás a oddychových trás</b>	
Názov	Vybudovanie cyklotrás a oddychových trás
Opis- stav pred realizáciou	Obec nemá cyklotrasu ani inú oddychovú trasu, ktorá by viedla prírodným prostredím obce (existujúce cyklotrasy vedú po trase ciest II. A III. triedy
Opis - výstupy	Cyklotrasy: Prvá vedie smerom od EBO Jaslovské Bohunice po poľnej ceste vysadenej čerešňami cez radošovský a kátlovský kataster po stožiar mob. operátora a poľnou cestou k obci Kátlovce a pri vodnom kanáli by sa napojila na poľnú cestu smerom na Dechtice. Druhá trasa by viedla pozdĺž potoka Blava z radošovského chotára, cez celý kátlovský kataster a stále popri potoku Blava až do susedných Dechtíc
Garant	Obec
Kontaktná osoba garanta	Starosta obce
Partneri garanta (spolupráca s ...)	-
Obdobie realizácie	2023-2029
Väzba na cieľ	Zabezpečenie kvalitnej dopravnej a technickej vybavenosti obce
Užívatelia	Obyvatelia obce, návštevníci obce
Indikátory monitoringu	Náklady na realizáciu aktivity, Dĺžka vybudovaných cyklotrás a oddychových trás v obci, Podiel obyvateľov obce využívajúcich vybudované cyklotrasy a oddychové trasy v obci
Zmluvné podmienky	Budú doplnené po podpise zmluvy ako výsledku verejného obstarávania
Riziká	Nedostatok finančných zdrojov, nedostatočná pripravenosť žiadateľa
Postup realizácie	1. Vypracovanie projektovej dokumentácie/ 2. Výber dodávateľa / 3. Realizácia projektu
Náklady	300 000 Eur
Financovanie	Obec/ dotácie
Poznámky	-



<b>Aktivita 1.2.1 – Modernizácia a rozšírenie obecného rozhlasu</b>	
Názov	Modernizácia a rozšírenie obecného rozhlasu
Opis- stav pred realizáciou	Ústredňa obecného rozhlasu a reproduktory sú zastaralé a prestávajú splňať svoju funkciu, rozšírenie rozhlasu v nových lokalitách obce
Opis - výstupy	Moderná ústredňa obecného rozhlasu s bezdrôtovými prenosom do reproduktorov i do nových lokalít obce
Garant	Obec
Kontaktná osoba garanta	Starosta obce
Partneri garanta (spolupráca s ...)	-
Obdobie realizácie	2023-2029
Väzba na cieľ	Zabezpečenie kvalitnej dopravnej a technickej vybavenosti obce
Užívatelia	Obyvatelia obce, návštevníci obce, podnikateľské subjekty
Indikátory monitoringu	Náklady na realizáciu aktivity, Počet zmodernizovaných prvkov obecného rozhlasu, Podiel obyvateľov obce spokojných s kvalitou rozšíreného obecného rozhlasu ako s informačným kanálom obce
Zmluvné podmienky	Budú doplnené po podpise zmluvy ako výsledku verejného obstarávania
Riziká	Nedostatok finančných zdrojov, nedostatočná pripravenosť žiadateľa
Postup realizácie	1. Vypracovanie projektovej dokumentácie/ 2. Výber dodávateľa / 3. Realizácia projektu
Náklady	100 000 Eur
Financovanie	Obec/ dotácie
Poznámky	-

<b>Aktivita 1.2.2 – Modernizácia a rozšírenie verejného osvetlenia</b>	
Názov	Modernizácia a rozšírenie verejného osvetlenia
Opis- stav pred realizáciou	V častiach s rozšírenou IBV má obec ulice bez verejného osvetlenia
Opis - výstupy	Zmodernizované (LEDkové) a rozšírené verejné osvetlenie obce v nových lokalitách IBV
Garant	Obec
Kontaktná osoba garanta	Starosta obce
Partneri garanta (spolupráca s ...)	-
Obdobie realizácie	2023-2029
Väzba na cieľ	Zabezpečenie kvalitnej dopravnej a technickej vybavenosti obce
Užívatelia	Obyvatelia obce, návštevníci obce, podnikateľské subjekty v obci
Indikátory monitoringu	Náklady na realizáciu aktivity, Počet novoinštalovaných prvkov verejného osvetlenia, Podiel obyvateľov obce spokojných s kvalitou rozšíreného verejného osvetlenia
Zmluvné podmienky	Budú doplnené po podpise zmluvy ako výsledku verejného obstarávania
Riziká	Nedostatok finančných zdrojov, nedostatočná pripravenosť žiadateľa
Postup realizácie	1. Vypracovanie projektovej dokumentácie/ 2. Výber dodávateľa / 3. Realizácia projektu
Náklady	70 000 Eur
Financovanie	Obec/ dotácie
Poznámky	-



<b>Aktivita 1.2.3 – Rozšírenie inžinierskych sietí – voda, plyn, kanalizácia v nových lokalitách</b>	
Názov	Rozšírenie inžinierskych sietí – voda, plyn, kanalizácia v nových lokalitách
Opis- stav pred realizáciou	V nových lokalitách IBV je problémové napojenie na inžinierske siete (kanalizácia, voda, plyn) a v niektorých lokalitách je potrebné dobudovať i rozvod elektrickej energie
Opis - výstupy	Bezproblémové napojenie sa nových rodinných domov na inžinierske siete
Garant	Obec
Kontaktná osoba garanta	Starosta obce
Partneri garanta (spolupráca s ...)	-
Obdobie realizácie	2023-2029
Väzba na cieľ	Zabezpečenie kvalitnej dopravnej a technickej vybavenosti obce
Užívatelia	Obyvatelia obce, návštevníci obce, podnikateľské subjekty
Indikátory monitoringu	Náklady na realizáciu aktivity, Dĺžka rozšírených inžinierskych sietí, Počet domácností pripojených na rozšírené inžinierske siete
Zmluvné podmienky	Budú doplnené po podpise zmluvy ako výsledku verejného obstarávania
Riziká	Nedostatok finančných zdrojov, nedostatočná pripravenosť žiadateľa
Postup realizácie	1. Vypracovanie projektovej dokumentácie/ 2. Výber dodávateľa / 3. Realizácia projektu
Náklady	700 000 Eur
Financovanie	Obec/ dotácie
Poznámky	-

<b>Aktivita 1.3.1 – Rekonštrukcia verejných priestranstiev</b>	
Názov	Rekonštrukcia verejných priestranstiev
Opis- stav pred realizáciou	Verejné priestranstvá nie sú upravené a sú revitalizované iba kosením
Opis - výstupy	Verejné priestranstvo je upravené obrubníkmi s modernou úpravou a výsadbou zelene
Garant	Obec
Kontaktná osoba garanta	Starosta obce
Partneri garanta (spolupráca s ...)	-
Obdobie realizácie	2023-2029
Väzba na cieľ	Zatraktívnenie obce
Užívatelia	Obyvatelia obce, návštevníci obce, podnikateľské subjekty v obci
Indikátory monitoringu	Náklady na realizáciu aktivity, Plocha zrekonštruovaného verejného priestranstva, Podiel obyvateľov obce využívajúcich zrekonštruované verejné priestranstvá
Zmluvné podmienky	Budú doplnené po podpise zmluvy ako výsledku verejného obstarávania
Riziká	Nedostatok finančných zdrojov, nedostatočná pripravenosť žiadateľa
Postup realizácie	1. Vypracovanie projektovej dokumentácie/ 2. Výber dodávateľa / 3. Realizácia projektu
Náklady	680 000 Eur
Financovanie	Obec/ dotácie
Poznámky	-



<b>Aktivita 1.3.2 - Vytvorenie oddychovej/centrálnej zóny</b>	
Názov	Vytvorenie oddychovej/centrálnej zóny
Opis- stav pred realizáciou	V obci sa nenachádza centrálna oddychová zóna pre jej obyvateľov alebo návštevníkov
Opis - výstupy	Vytvorená oddychová zóna na spôsob parku s lavičkami, fontánou a moderným osvetlením
Garant	Obec
Kontaktná osoba garanta	Starosta obce
Partneri garanta (spolupráca s ...)	-
Obdobie realizácie	2023-2029
Väzba na cieľ	Zatraktívnenie obce
Užívatelia	Obyvatelia obce, návštevníci obce
Indikátory monitoringu	Náklady na realizáciu aktivity, Plocha vytvorenej oddychovej/centrálnej zóny, Podiel obyvateľov obce využívajúcich vytvorenú oddychovú /centrálnu zónu
Zmluvné podmienky	Budú doplnené po podpise zmluvy ako výsledku verejného obstarávania
Riziká	Nedostatok finančných zdrojov, nedostatočná pripravenosť žiadateľa
Postup realizácie	1. Vypracovanie projektovej dokumentácie/ 2. Výber dodávateľa / 3. Realizácia projektu
Náklady	100 000 Eur
Financovanie	Obec/ dotácie
Poznámky	-

<b>Aktivita 1.3.3 – Rekonštrukcia sôch a pomníkov v obci</b>	
Názov	Rekonštrukcia sôch a pomníkov v obci
Opis- stav pred realizáciou	Sochy a pomníky v obci nie sú zrekonštruované a sú schátrané, čiastočne zarastené machom
Opis - výstupy	Obnovené sochy a pomníky v obci, zachované pre ďalšie generácie
Garant	Obec
Kontaktná osoba garanta	Starosta obce
Partneri garanta (spolupráca s ...)	-
Obdobie realizácie	2023-2029
Väzba na cieľ	Zatraktívnenie obce
Užívatelia	Obyvatelia obce, návštevníci obce
Indikátory monitoringu	Náklady na realizáciu aktivity, Počet zrekonštruovaných sôch a pomníkov v obci, Počet udržiavaných sôch a pomníkov v obci
Zmluvné podmienky	Budú doplnené po podpise zmluvy ako výsledku verejného obstarávania
Riziká	Nedostatok finančných zdrojov, nedostatočná pripravenosť žiadateľa
Postup realizácie	1. Vypracovanie projektovej dokumentácie/ 2. Výber dodávateľa / 3. Realizácia projektu
Náklady	50 000 Eur
Financovanie	Obec/ dotácie
Poznámky	-



<b>Aktivita 1.3.4 – Modernizácia cintorína</b>	
Názov	Modernizácia cintorína
Opis- stav pred realizáciou	Hroby na cintoríne sú neupravené rozložené, chýba orientačný plán cintorína a tabule, chodníky na cintoríne sú nezrekonštruované, chýba kvalitné osvetlenie ozvučenie cintorína
Opis - výstupy	Upravené hroby na cintoríne, staré pomníky sú uložené v rade, vytvorený plán celého cintorína, zrekonštruované chodníky, zrekonštruované a kvalitné osvetlenie a ozvučenie cintorína
Garant	Obec
Kontaktná osoba garanta	Starosta obce
Partneri garanta (spolupráca s ...)	-
Obdobie realizácie	2023-2029
Väzba na cieľ	Zatraktívnenie obce
Užívatelia	Obyvatelia obce, návštevníci obce
Indikátory monitoringu	Náklady na realizáciu aktivity, Plocha zmodernizovaného cintorína v obci, Podiel obyvateľov spokojných so zmodernizovaným obecným cintorínom
Zmluvné podmienky	Budú doplnené po podpise zmluvy ako výsledku verejného obstarávania
Riziká	Nedostatok finančných zdrojov, nedostatočná pripravenosť žiadateľa
Postup realizácie	1. Vypracovanie projektovej dokumentácie/ 2. Výber dodávateľa / 3. Realizácia projektu
Náklady	50 000 Eur
Financovanie	Obec/ dotácie
Poznámky	-

<b>Aktivita 1.4.1 - Regionálna a cezhraničná spolupráca</b>	
Názov	Regionálna a cezhraničná spolupráca
Opis- stav pred realizáciou	Málo spoločných aktivít s obcami v regióne i s družobnou obcou Hradčovice na Morave
Opis - výstupy	Viac regionálnych aktivít a vzájomných návštev dobrovoľných organizácií a žiakov ZŠ oboch obcí
Garant	Obec
Kontaktná osoba garanta	Starosta obce
Partneri garanta (spolupráca s ...)	-
Obdobie realizácie	2023-2029
Väzba na cieľ	Zatraktívnenie obce
Užívatelia	Obyvatelia obce, návštevníci obce
Indikátory monitoringu	Náklady na realizáciu aktivity, Počet zrealizovaných projektov spolupráce
Zmluvné podmienky	Budú doplnené po podpise zmluvy
Riziká	Nedostatok finančných zdrojov, nedostatočná pripravenosť žiadateľa
Postup realizácie	1. Vypracovanie projektovej dokumentácie/ 2. Výber dodávateľa/partnera / 3. Realizácia projektu
Náklady	50 000 Eur
Financovanie	Obec/ dotácie
Poznámky	-



<b>Aktivita 2.1.1 – Rekonštrukcia a modernizácia budovy Kultúrneho domu</b>	
Názov	Rekonštrukcia a modernizácia budovy Kultúrneho domu
Opis- stav pred realizáciou	Budova Kultúrneho domu je nezrekonštruovaná, nezateplená, má neestetickú fasádu, a teda jej prevádzka nie je ekonomická
Opis - výstupy	Budova Kultúrneho domu je zateplená s novou estetickou fasádou
Garant	Obec
Kontaktná osoba garanta	Starosta obce
Partneri garanta (spolupráca s ...)	-
Obdobie realizácie	2023-2029
Väzba na cieľ	Zabezpečenie kvalitných služieb pre obyvateľov
Užívatelia	Obyvatelia obce, návštevníci obce, podnikateľské subjekty
Indikátory monitoringu	Náklady na realizáciu aktivity, Plocha zrekonštruovaného Kultúrneho domu, Počet podujatí konajúcich sa v zrekonštruovanom a modernizovanom Kultúrnom dome ročne
Zmluvné podmienky	Budú doplnené po podpise zmluvy ako výsledku verejného obstarávania
Riziká	Nedostatok finančných zdrojov, nedostatočná pripravenosť žiadateľa
Postup realizácie	1. Vypracovanie projektovej dokumentácie/ 2. Výber dodávateľa / 3. Realizácia projektu
Náklady	300 000 Eur
Financovanie	Obec/ dotácie
Poznámky	-

<b>Aktivita 2.1.2 – Rekonštrukcia Obecného úradu</b>	
Názov	Rekonštrukcia Obecného úradu
Opis- stav pred realizáciou	Budova Obecného úradu je nezrekonštruovaná, nezateplená, má neestetickú fasádu, a teda jej prevádzka nie je ekonomická
Opis - výstupy	Budova Obecného úradu je zateplená s novou estetickou fasádou
Garant	Obec
Kontaktná osoba garanta	Starosta obce
Partneri garanta (spolupráca s ...)	-
Obdobie realizácie	2023-2029
Väzba na cieľ	Zabezpečenie kvalitných služieb pre obyvateľov
Užívatelia	Obyvatelia obce, návštevníci obce
Indikátory monitoringu	Náklady na realizáciu aktivity, Plocha rekonštruovanej budovy Obecného úradu, Podiel obyvateľov využívajúcich priestory rekonštruovaného Obecného úradu ročne
Zmluvné podmienky	Budú doplnené po podpise zmluvy ako výsledku verejného obstarávania
Riziká	Nedostatok finančných zdrojov, nedostatočná pripravenosť žiadateľa
Postup realizácie	1. Vypracovanie projektovej dokumentácie/ 2. Výber dodávateľa / 3. Realizácia projektu
Náklady	100 000 Eur
Financovanie	Obec/ dotácie
Poznámky	-



<b>Aktivita 2.1.3 – Vybudovanie priestoru pre voľnočasové aktivity seniorov</b>	
Názov	Vybudovanie priestoru pre voľnočasové aktivity seniorov
Opis- stav pred realizáciou	V obci absentuje zariadenie pre aktívne využitie voľného času seniorov
Opis - výstupy	Vybudované moderné zariadenie pre voľnočasové aktivity seniorov . V budove sa bude taktiež nachádzať knižnica a menšia obchodná zóna
Garant	Obec
Kontaktná osoba garanta	Starosta obce
Partneri garanta (spolupráca s ...)	-
Obdobie realizácie	2023-2029
Väzba na cieľ	Zabezpečenie kvalitných služieb pre obyvateľov
Užívatelia	Obyvatelia obce, návštevníci obce
Indikátory monitoringu	Náklady na realizáciu aktivity, Plocha zrekonštruovanej budovy, Podiel obyvateľov využívajúcich priestory zrekonštruovanej budovy
Zmluvné podmienky	Budú doplnené po podpise zmluvy ako výsledku verejného obstarávania
Riziká	Nedostatok finančných zdrojov, nedostatočná pripravenosť žiadateľa
Postup realizácie	1. Vypracovanie projektovej dokumentácie/ 2. Výber dodávateľa / 3. Realizácia projektu
Náklady	200 000 Eur
Financovanie	Obec/ dotácie
Poznámky	-

<b>Aktivita 2.1.4 - Rekonštrukcia Hasičskej zbrojnice</b>	
Názov	Rekonštrukcia Hasičskej zbrojnice
Opis- stav pred realizáciou	Budova Hasičskej zbrojnice bola postavená v minulom storočí, je nezrekonštruovaná v horšom technickom stave, využívajú ju členovia DHZ na uskladnenie najmä požiarnej techniky a na členské schôdze, školenia a pod.
Opis - výstupy	Zrekonštruovaná a rozšírená budova Hasičskej zbrojnice (nadstavba) pre potreby DHZ obce
Garant	Obec
Kontaktná osoba garanta	Starosta obce
Partneri garanta (spolupráca s ...)	-
Obdobie realizácie	2023-2029
Väzba na cieľ	Zabezpečenie kvalitných služieb pre obyvateľov
Užívatelia	Obyvatelia obce, DHZ obce Kátlovce
Indikátory monitoringu	Náklady na realizáciu aktivity, Plocha zrekonštruovanej budovy, Počet obyv. využívajúcich zrekonštruovanú budovu Hasičskej zbrojnice
Zmluvné podmienky	Budú doplnené po podpise zmluvy ako výsledku verejného obstarávania
Riziká	Nedostatok finančných zdrojov, nedostatočná pripravenosť žiadateľa
Postup realizácie	1. Vypracovanie projektovej dokumentácie/ 2. Výber dodávateľa / 3. Realizácia projektu
Náklady	240 000 Eur
Financovanie	Obec/ dotácie
Poznámky	-



<b>Aktivita 2.1.5 – Rekonštrukcia historickej budovy</b>	
Názov	Rekonštrukcia historickej budovy
Opis- stav pred realizáciou	Historická budova z 18. storočia je nezrekonštruovaná, slúži pre potreby Poľovníckeho združenia Kátlovce, Zväzu záhradkárov, využívajú ju aj Jednota dôchodcov v Kátlovciach a TJ FC Kátlovce. Je potrebná rekonštrukcia strechy, vnútorných priestorov a vybudovanie centrálného vykurovacieho systému
Opis - výstupy	Zrekonštruovaná historická budova s novou strechou, obnovenými vnútornými priestormi a novým centrálnym vykurovacím systémom, slúžiaca pre potreby združenia obce
Garant	Obec
Kontaktná osoba garanta	Starosta obce
Partneri garanta (spolupráca s ...)	-
Obdobie realizácie	2023-2029
Väzba na cieľ	Zabezpečenie kvalitných služieb pre obyvateľov
Užívatelia	Obyvatelia obce, návštevníci obce, združenia
Indikátory monitoringu	Náklady na realizáciu aktivity, Plocha zrekonštruovanej budovy, Podiel obyvateľov využívajúcich priestory zrekonštruovanej budovy
Zmluvné podmienky	Budú doplnené po podpise zmluvy ako výsledku verejného obstarávania
Riziká	Nedostatok finančných zdrojov, nedostatočná pripravenosť žiadateľa
Postup realizácie	1. Vypracovanie projektovej dokumentácie/ 2. Výber dodávateľa / 3. Realizácia projektu
Náklady	150 000 Eur
Financovanie	Obec/ dotácie
Poznámky	-

<b>Aktivita 2.2.1 –Výstavba nových a revitalizácia existujúcich detských ihrísk</b>	
Názov	Výstavba nových a revitalizácia existujúcich detských ihrísk
Opis- stav pred realizáciou	Obec má nedostatok detských ihrísk, športovísk, existujúce ihriská sú nezrevitalizované a nachádzajú sa medzi obecnými bytovkami, v areáli MŠ a v športovom areáli TJ
Opis - výstupy	Nové, zrevitalizované a upravené detské ihriská a športoviská v obci
Garant	Obec
Kontaktná osoba garanta	Starosta obce
Partneri garanta (spolupráca s ...)	-
Obdobie realizácie	2023-2029
Väzba na cieľ	Vytvorenie podmienok pre rozšírenie možností trávenia voľného času
Užívatelia	Obyvatelia obce, návštevníci obce
Indikátory monitoringu	Náklady na realizáciu aktivity, Počet zrevitalizovaných a nových detských ihrísk v obci, Podiel obyvateľov obce (detí a rodičov) využívajúcich zrevitalizované a nové detské ihriská
Zmluvné podmienky	Budú doplnené po podpise zmluvy ako výsledku verejného obstarávania
Riziká	Nedostatok finančných zdrojov, nedostatočná pripravenosť žiadateľa
Postup realizácie	1. Vypracovanie projektovej dokumentácie/ 2. Výber dodávateľa / 3. Realizácia projektu
Náklady	100 000 Eur
Financovanie	Obec/ dotácie
Poznámky	-



<b>Aktivita 2.2.2 – Výstavba nových futbalových kabín a modernizácia futbalového areálu</b>	
Názov	Výstavba nových futbalových kabín a modernizácia futbalového areálu
Opis- stav pred realizáciou	Súčasný futbalový kabíny sú malé a nevyhovujúce, vo futbalovom areáli absentuje nová tribúna a lavičky
Opis - výstupy	Nové futbalové kabíny s novou tribúnou a lavičkami vo futbalovom areáli
Garant	Obec
Kontaktná osoba garanta	Starosta obce
Partneri garanta (spolupráca s ...)	-
Obdobie realizácie	2023-2029
Väzba na cieľ	Vytvorenie podmienok pre rozšírenie možností trávenia voľného času
Užívatelia	Obyvatelia obce, návštevníci obce, združenia, podnikateľské subjekty
Indikátory monitoringu	Náklady na realizáciu aktivity, Plocha zmodernizovaného futbalového areálu , Podiel obyvateľov navštevujúcich športové a iné podujatia realizované vo futbalovom areáli
Zmluvné podmienky	Budú doplnené po podpise zmluvy ako výsledku verejného obstarávania
Riziká	Nedostatok finančných zdrojov, nedostatočná pripravenosť žiadateľa
Postup realizácie	1. Vypracovanie projektovej dokumentácie/ 2. Výber dodávateľa / 3. Realizácia projektu
Náklady	560 000 Eur
Financovanie	Obec/ dotácie
Poznámky	-

<b>Aktivita 3.1.1 –Revitalizácia obecnej zelene</b>	
Názov	Revitalizácia obecnej zelene
Opis- stav pred realizáciou	Nerevitalizovaná obecná zeleň, staré a suché stromy v obci
Opis - výstupy	Revitalizovaná obecná zeleň a vysadené nové stromy a kríky
Garant	Obec
Kontaktná osoba garanta	Starosta obce
Partneri garanta (spolupráca s ...)	-
Obdobie realizácie	2023-2029
Väzba na cieľ	Zvýšenie kvality životného prostredia v obci
Užívatelia	Obyvatelia obce, návštevníci obce
Indikátory monitoringu	Náklady na realizáciu aktivity, Plocha revitalizovanej obecnej zelene, Plocha udržiavanej obecnej zelene
Zmluvné podmienky	Budú doplnené po podpise zmluvy ako výsledku verejného obstarávania
Riziká	Nedostatok finančných zdrojov, nedostatočná pripravenosť žiadateľa
Postup realizácie	1. Vypracovanie projektovej dokumentácie/ 2. Výber dodávateľa / 3. Realizácia projektu
Náklady	100 000 Eur
Financovanie	Obec/ dotácie
Poznámky	-



<b>Aktivita 3.2.1 – Protipovodňové opatrenia (spevnenie brehov potoka , stokov a ich vyčistenie)</b>	
Názov	Protipovodňové opatrenia (spevnenie brehov potoka , stokov a ich vyčistenie)
Opis- stav pred realizáciou	Koryto potoka Blava a stokov v obci je roky nevyčistené, a teda zanesené, brehy sú nespevnené a vymieľané vodou, čo zvyšuje riziko povodní v obci. Vyčistenie a spevnenie brehov je potrebné aj na vodnej nádrži Močidlo
Opis - výstupy	Vyčistený potok, stoky a vodná nádrž Močidlo, spevnené brehy
Garant	Obec
Kontaktná osoba garanta	Starosta obce
Partneri garanta (spolupráca s ...)	-
Obdobie realizácie	2023-2029
Väzba na cieľ	Zvýšenie kvality životného prostredia v obci
Užívatelia	Obyvatelia obce, návštevníci obce
Indikátory monitoringu	Náklady na realizáciu aktivity, Dĺžka úsekov tokov s realizovanými protipovodňovými opatreniami, Dĺžka udržiavaných úsekov tokov s protipovodňovými opatreniami
Zmluvné podmienky	Budú doplnené po podpise zmluvy ako výsledku verejného obstarávania
Riziká	Nedostatok finančných zdrojov, nedostatočná pripravenosť žiadateľa
Postup realizácie	1. Vypracovanie projektovej dokumentácie/ 2. Výber dodávateľa / 3. Realizácia projektu
Náklady	200 000 Eur
Financovanie	Obec/ dotácie
Poznámky	-

<b>Aktivita 3.2.2 – Vybudovanie odvodu dažďovej vody (dažďová kanalizácia, jarky)</b>	
Názov	Vybudovanie odvodu dažďovej vody (dažďová kanalizácia, jarky)
Opis- stav pred realizáciou	Niektoré ulice v obci sú bez odvodu dažďovej vody, čím sú obyvatelia a ich majetok ohrození v prípade privalových dažďov
Opis - výstupy	Vybudovaná moderná kanalizácia, prípadne jarky na odvod dažďovej vody
Garant	Obec
Kontaktná osoba garanta	Starosta obce
Partneri garanta (spolupráca s ...)	-
Obdobie realizácie	2023-2029
Väzba na cieľ	Zvýšenie kvality životného prostredia v obci
Užívatelia	Obyvatelia obce, návštevníci obce
Indikátory monitoringu	Náklady na realizáciu aktivity, Dĺžka odvodov dažďovej vody, Dĺžka udržiavaných odvodov dažďovej vody
Zmluvné podmienky	Budú doplnené po podpise zmluvy ako výsledku verejného obstarávania
Riziká	Nedostatok finančných zdrojov, nedostatočná pripravenosť žiadateľa
Postup realizácie	1. Vypracovanie projektovej dokumentácie/ 2. Výber dodávateľa / 3. Realizácia projektu
Náklady	300 000 Eur
Financovanie	Obec/ dotácie
Poznámky	-



Aktivita 3.3.1 - Rekonštrukcia a modernizácia zberného dvora	
Názov	Rekonštrukcia a modernizácia zberného dvora
Opis- stav pred realizáciou	Zberný dvor má iba vybetónovanú plochu bez zastrešenia má obmedzenú kapacitu kontajnerov, ktorá nepostačuje pre súčasne potreby odpadového hospodárstva obce
Opis - výstupy	Zrekonštruovaný zberný dvor s novým zastrešením, novou technológiou a s rozšíreným počtom kontajnerov
Garant	Obec
Kontaktná osoba garanta	Starosta obce
Partneri garanta (spolupráca s ...)	-
Obdobie realizácie	2023-2029
Väzba na cieľ	Zvýšenie kvality životného prostredia v obci
Užívatelia	Obyvatelia obce
Indikátory monitoringu	Náklady na realizáciu aktivity, Množstvo zakúpenej technológie, Plocha vybudovaného zastrešenia zberného dvora, Množstvo vytriedeného komunálneho odpadu ročne
Zmluvné podmienky	Budú doplnené po podpise zmluvy ako výsledku verejného obstarávania
Riziká	Nedostatok finančných zdrojov, nedostatočná pripravenosť žiadateľa
Postup realizácie	1. Vypracovanie projektovej dokumentácie/ 2. Výber dodávateľa / 3. Realizácia projektu
Náklady	300 000 Eur
Financovanie	Obec/ dotácie
Poznámky	-

Aktivita 3.3.2 – Odstránenie čiernych skládok	
Názov	Odstránenie čiernych skládok
Opis- stav pred realizáciou	Existencia 3 lokalít s nezákonne uloženým odpadom (drobný stavebný odpad a rôzny komunálny odpad)
Opis - výstupy	Odstránenie čiernych skládok a následná sanácia dotknutých miest
Garant	Obec
Kontaktná osoba garanta	Starosta obce
Partneri garanta (spolupráca s ...)	-
Obdobie realizácie	2023-2029
Väzba na cieľ	Zvýšenie kvality životného prostredia v obci
Užívatelia	Obyvatelia obce
Indikátory monitoringu	Náklady na realizáciu aktivity, Počet odstránených čiernych skládok, Množstvo odstráneného odpadu z čiernych skládok
Zmluvné podmienky	Budú doplnené po podpise zmluvy ako výsledku verejného obstarávania
Riziká	Nedostatok finančných zdrojov, nedostatočná pripravenosť žiadateľa
Postup realizácie	1. Vypracovanie projektovej dokumentácie/ 2. Výber dodávateľa / 3. Realizácia projektu
Náklady	70 000 Eur
Financovanie	Obec/ dotácie
Poznámky	-



## ČASŤ D – REALIZAČNÁ ČASŤ

Realizačná časť bližšie vysvetľuje ako realizáciu aktivít – popis postupov ich inštitucionálneho a organizačného zabezpečenia, tak aj hodnotenie a monitorovanie činností počas ich priebehu, vecný a časový harmonogram realizácie programu rozvoja obce formou akčných plánov. Záznamy z monitorovania budú priebežne dopĺňané počas obdobia realizácie aktivít.

Realizačná časť obsahuje:

- východiská,
- popis úloh jednotlivých partnerov pri realizácii PHSR,
- popis postupov inštitucionálneho a organizačného zabezpečenia,
- časový harmonogram a stručný popis komunikačnej stratégie PHSR k jednotlivým cieľovým skupinám,
- popis systému monitorovania a hodnotenia plnenia PHSR
- akčný plán

### Východiská a popis úloh jednotlivých partnerov pri realizácii PHSR

Obecný úrad má v oblasti prípravy a realizácie programu rozvoja dostatočné skúsenosti na programovej aj projektovej úrovni. Pri realizácii PHSR vystupujú ako partneri obyvatelia obce, ktorí boli prizvaní a zúčastnili sa verejných stretnutí, kde definovali svoje požiadavky, spolupracovali pri defínovaní silných a slabých stránok svojej obce. Následne aktívne pristupovali k prerokovaniu finálneho návrhu PHSR obce. V rámci prípravy dokumentu bol vypracovaný i dotazník, ktorý bol distribuovaný obcou do domácnosti. Vzhľadom na nízku návratnosť a malú výpovednú hodnotu, pristúpila obec k verejným stretnutiam s občanmi/podnikateľmi a záujmovými skupinami. Rovnako tak poslanci a zamestnanci OcÚ boli prizvaní ku konzultácii jednotlivých častí strategického dokumentu

### **23. Organizačné a inštitucionálne zabezpečenie realizácie**

Organizačné zabezpečenie realizácie jednotlivých projektov a aktivít je určené v programovej časti. Osobitne pre každý projekt / aktivitu je určený zodpovedný subjekt – tzv. garant, prípadne aj spolupracujúce subjekty. Vo väčšine prípadov je ako zodpovedný subjekt určená obec.



Obec vykonáva svoje činnosti prostredníctvom svojich orgánov. Najvyšším orgánom je obecné zastupiteľstvo, ktoré môže zriaďovať ako svoje poradné orgány odborné komisie. Vo vzťahu k PRO je obecné zastupiteľstvo kompetentným orgánom na jeho schvaľovanie. Najvyšším výkonným orgánom a predstaviteľom obce je starosta. Rozhoduje vo všetkých veciach správy obce, ktoré nie sú zákonom alebo štatútom vyhradené obecnému zastupiteľstvu. Obecný úrad a jeho organizačné zložky organizačne a administratívne zabezpečujú fungovanie obce.

Pri zabezpečení realizácie, ako aj monitorovania a hodnotenia programového dokumentu, bude mať rozhodujúce kompetencie pracovná skupina, pozostávajúca zo zástupcov obce, samosprávy, občanov a expertov. Predmetom jej činnosti bude podnikať kroky smerujúce k realizácii projektov, pripravovať projekty a koordinovať aktivity účastníkov rozvojového procesu. Jej úlohou nebude priamo realizovať jednotlivé projekty a opatrenia, ale koordinovať ich prípravu a súvisiace plánovacie procesy. Avšak vzhľadom k skutočnosti, že väčšinu projektov bude realizovať obec, možno predpokladať personálne prekryvanie činností administratívnych štruktúr miestnej samosprávy a pracovnej skupiny. Inštitucionálnu a administratívnu stránku zabezpečuje obecný úrad. Vzhľadom na personálne poddimenzovanie obecnej samosprávy, bude obecný úrad (v prípade nutnosti a zváženía možnosti) spolupracovať s externými konzultačnými spoločnosťami.

## **24. Časový harmonogram realizácie**

68

Pre jednotlivé aktivity a projekty sú definované približné obdobia realizácie. Časový harmonogram realizácie Programu rozvoja obce Kátlovce je uvedený od roku 2023 až do roku 2029. V programe rozvoja obce sa prihliada tiež na výhľadové obdobie, tj. po roku 2029.

Obdobia realizácie jednotlivých projektových zámerov sú uvedené v opise jednotlivých aktivít / projektov v programovej časti.

## **25. Monitorovanie a hodnotenie plnenia programového dokumentu**

### ***Systém monitorovania a hodnotenia***

Systém monitorovania spočíva v sledovaní zmeny v smerovaní vývoja obce, zmeny vonkajších podmienok rozvoja, ako aj nové požiadavky obyvateľov a ďalších cieľových skupín (návštevníkov, podnikateľov). Súčasne je potrebné hodnotiť plnenie opatrení, aktivít a projektov stanovených v akčnom pláne. Tieto úlohy bude vykonávať pracovná skupina zodpovedná za implementáciu. Pre hodnotenie sú stanovené kritériá podľa nasledujúcej tabuľky.



Tabuľka 29: Kritériá hodnotenia

P.č.	Skupina kritérií/ kritérium	Váha kritéria	Rozsah bodového hodnotenia	Poznámky
1.	Obsah dokumentu	neurčené	0-4	-
2.	Väzby dokumentu na iné strategické dokumenty na miestnej, regionálnej a národnej úrovni	neurčené	0-4	-
3.	Súlad navrhovanej stratégie s potenciálom územia/zdrojmi	neurčené	0-4	-
4.	Postupy hodnotenia a monitorovania	neurčené	0-4	-
5.	Zrozumiteľnosť dokumentu	neurčené	0-4	-
6.	Iné		0-4	-
	Spolu			

Proces monitorovania PHSR sa vykonáva systematicky a priebežne počas celého trvania PHSR až do ukončenia jeho platnosti. Výstupom monitorovania je monitorovacia správa za príslušný rok schválená v OcÚ, resp. monitorovacia správa schválená riadiacim orgánom v systéme ITMS alebo podobnom. Za prípravu monitorovacej správy zodpovedá príslušný garant podľa povahy projektu. Jednať sa pritom môže o starostu obce, hlavného kontrolóra obce, poslancov, resp. inú poverenú osobu.

Cieľom monitorovania je získavanie informácií o reálnom plnení opatrení, o prípadnom negatívnom vývoji, spôsobe realizácie, definovanie a prijatie nápravných opatrení.

Samospráva jedenkrát ročne získa a spracuje pripomienky partnerov, OcÚ, poslancov a verejnosti, do leta v čase začiatku prípravy rozpočtu na ďalší rok. Táto činnosť je naplánovaná do termínu príslušného roku, kedy bude predložené hodnotenie PHSR za predchádzajúci rok, jeho prípadná aktualizácia, hodnotenie ukazovateľov vrátane korekcií v rámci pravidelného každoročného hodnotenia. V prípade nutnosti korekcií mimo stanovené termíny vykoná korekciu starosta obce.

Podkladom pre monitorovanie a hodnotenie plnenia programového dokumentu sú merateľné ukazovatele, ktoré sú priradené každej aktivite / projektu v programovej časti.



Tabuľka 30: Plán monitorovania a hodnotenia

Plán priebežných hodnotení PRO na programové obdobie 2023 - 2029		
Typ hodnotenia	Vykonať prvýkrát	Dôvod vykonania/ periodicita
Strategické hodnotenie	najskôr v r. 2025	podľa rozhodnutia obce/koordinátora PRO a vzniknutej spoločenskej potreby
Operatívne hodnotenie		v prípade zmenených skutočností
Tematické hodnotenie časti PRO	v roku 2025	téma hodnotenia identifikovaná ako riziková časť vo výročnej monitorovacej správe za predchádzajúci kalendárny rok
Ad hoc mimoriadne hodnotenie		pri značnom odklone od stanovených cieľov a doľahnutých hodnôt ukazovateľov
		pri návrhu na revíziu PRO
Ad hoc hodnotenie celého PRO alebo jeho časti		na základe rozhodnutia starostu, kontrolného orgánu obce, podnetu poslancov; na základe protokolu NKÚ SR, správy auditu ...

Z procesu monitorovania a hodnotenia je potrebné vyhotoviť záznam a monitorovaciu správu. Rovnako sa vyhotovuje správa aj z verejného prerokovania PRO a z prerokovania jeho aktualizácie – podľa nasledovného vzoru.

#### Zápis o prerokovaní strategického dokumentu v komisiách samosprávy

**Názov dokumentu:**

**Termín pripomienkovania:**

**Pripomienka č. 1**

Text pripomienky:

Pripomienka sa týka časti dokumentu:

Zaslal: *názov komisie a dátum zasadnutia*

Zdôvodnenie komisie:

Vyjadrenie odborného útvaru: *pripomienku akceptujeme/neakceptujeme*

Zdôvodnenie odborného útvaru:

...

**Počet pripomienok:** celkový počet: ..... akceptované: .....

**Zápis spracoval:** *meno, funkcia, dňa, podpis*



### *Aktualizácia programového dokumentu*

Program rozvoja obce má charakter otvoreného dokumentu, ktorý sa mení a dopĺňa podľa potreby. Skutočnosti zistené pri monitorovaní budú slúžiť pre uskutočnenie revízie aktuálnosti stratégie, čo môže viesť k jej prípadnému prehodnoteniu. Obdobne by sa mal aktualizovať aj katalóg projektov – úspešne zavŕšené projekty by mali byť priebežne nahradzované novými projektmi, podporujúcimi kontinuitu v dosahovaní stanovených cieľov. Plánované projekty a aktivity možno považovať za splnené, ak boli realizované v opísanom rozsahu a v stanovenom čase, ktoré sú ekvivalentom ukazovateľov úspešnosti projektu.

Po uplynutí plánovacieho horizontu, programového obdobia alebo v prípade zmien príslušnej legislatívy sa odporúča vypracovanie nového strategického programového dokumentu. Potrebu rozsiahlejšej aktualizácie môže vyvolať i závažnejšia zmena vonkajších podmienok. Podľa aktuálnych výziev by sa mala preveriť kompatibilita navrhovaných opatrení, aktivít a projektov s možnosťami ich financovania a tomu prispôsobiť výber nových projektov.

## **26. Komunikačná stratégia k cieľovým skupinám**

Program rozvoja obce je dôležitým komunikačným nástrojom i nástrojom marketingovej komunikácie. Obec, ktorá má vypracovaný program rozvoja a verejne ho aj prezentuje, môže takto získať väčšiu dôveryhodnosť aj u potenciálnych investorov, ktorí sa pri svojich lokalizačných rozhodnutiach orientujú podľa stability rozvojovej politiky a tiež podľa ponuky konkrétnych investičných príležitostí obsiahnutých v rozvojových dokumentoch obcí.

Ďalšou cieľovou skupinou sú miestni obyvatelia. Na túto cieľovú skupinu sa komunikačné aktivity orientovali počas spracovania dokumentu. Komunikácia s verejnosťou by mala pokračovať aj naďalej – jednak priamym zapojením a tiež zverejňovaním každoročných hodnotiacich správ o plnení programu a aktuálnych akčných plánov na najbližšie obdobie.

Hlavným komunikačným kanálom je internetová stránka obce ([www.obec.katlovce.sk](http://www.obec.katlovce.sk)), kde okrem tradičného obsahu je dôraz kladený na prezentáciu potenciálov obce, rozvojových zámerov a vízií budúcnosti, tak ako ich definovali územný plán obce a program rozvoja obce. Doplnkovo sa na tento účel využíva miestny rozhlas a informačná tabuľa. V obciach je významná aj úloha neformálnej komunikácie poslancov miestnej samosprávy a vedenia obce smerom k občanom pri informovaní o aktuálnych otázkach rozvoja obce.

Pre úspešnú realizáciu viacerých navrhnutých projektov je dôležité získanie podpory kompetentných inštitúcií regionálnej úrovne – samosprávneho kraja a/alebo regionálnej rozvojovej agentúry. Vo fáze realizácie a aktualizácie programu rozvoja je žiaduce oboznamovať samosprávny kraj so základnými informáciami o vybraných kľúčových projektoch a aktivitách, pri ktorých sa počíta so získaním finančného príspevku z fondov EÚ, aby tieto projekty mohli byť zaradené do zásobníka projektov.



## 27. Akčný plán

Tabuľka 31: Akčný plán pre Hospodársku oblasť

Akčný plán pre Hospodársku oblasť v obci Kátlovce			
Cieľ – Zabezpečenie kvalitnej dopravnej a technickej vybavenosti v obci			
Opatrenie, aktivita	Termín (rok)	Zodpovedný	Financovanie
Opatrenie 1.1 – Obnova dopravnej infraštruktúry			
Aktivita 1.1.1 Dobudovanie a rekonštrukcia obecných komunikácií	2023-2029	Obec Kátlovce	1 100 000 Eur
Aktivita 1.1.2 Rekonštrukcia chodníkov v obci	2023-2029	Obec Kátlovce	400 000 Eur
Aktivita 1.1.3 Rekonštrukcia autobusových zastávok	2023-2029	Obec Kátlovce	25 000 Eur
Aktivita 1.1.4 Vybudovanie cyklotrás a oddychových trás	2023-2029	Obec Kátlovce	300 000 Eur
Opatrenie 1.2 - Rozvoj technickej infraštruktúry v obci			
Aktivita 1.2.1 Modernizácia obecného rozhlasu	2023-2029	Obec Kátlovce	100 000 Eur
Aktivita 1.2.2 Modernizácia a rozšírenie verejného osvetlenia	2023-2029	Obec Kátlovce	70 000 Eur
Aktivita 1.2.3 Rozšírenie inžinierskych sietí – voda, plyn, kanalizácia v nových lokalitách	2023-2029	Obec Kátlovce	700 000 Eur
Cieľ – Zatraktívnenie obce			
Opatrenie, aktivita	Termín (rok)	Zodpovedný	Financovanie
Opatrenie 1.3 – Obnova intravilánu obce			
Aktivita 1.3.1 Rekonštrukcia verejných priestranstiev	2023-2029	Obec Kátlovce	680 000 Eur
Aktivita 1.3.2 Vytvorenie oddychovej/centrálnej zóny	2023-2029	Obec Kátlovce	100 000 Eur
Aktivita 1.3.3 Rekonštrukcia sôch a pomníkov v obci	2023-2029	Obec Kátlovce	50 000 Eur
Aktivita 1.3.4 Modernizácia cintorína	2023-2029	Obec Kátlovce	50 000 Eur
Opatrenie 1.4 – Medziobecná spolupráca			
Aktivita 1.4.1 Regionálna a cezhraničná spolupráca	2023-2029	Obec Kátlovce	50 000 Eur



Tabuľka 32: Akčný plán pre Sociálnu oblasť

Akčný plán pre Sociálnu oblasť v obci Kátlovce			
Cieľ – Zabezpečenie kvalitných služieb pre obyvateľov			
Opatrenie, aktivita	Termín (rok)	Zodpovedný	Financovanie
Opatrenie 2.1 - Rekonštrukcia a modernizácia obecných budov			
Aktivita 2.1.1 Rekonštrukcia a modernizácia budovy Kultúrneho domu	2023-2029	Obec Kátlovce	300 000 Eur
Aktivita 2.1.2 Rekonštrukcia budovy Obecného úradu	2023-2029	Obec Kátlovce	100 000 Eur
Aktivita 2.1.3 Vybudovanie priestoru pre voľnočasové aktivity seniorov	2023-2029	Obec Kátlovce	200 000 Eur
Aktivita 2.1.4 Rekonštrukcia Hasičskej zbrojnice	2023-2029	Obec Kátlovce	240 000 Eur
Aktivita 2.1.5 Rekonštrukcia historickej budovy	2023-2029	Obec Kátlovce	150 000 Eur
Cieľ – Zabezpečenie kvalitných služieb pre obyvateľov			
Opatrenie, aktivita	Termín (rok)	Zodpovedný	Financovanie
Opatrenie 2.2 – Rozšírenie možností pre voľnočasové aktivity			
Aktivita 2.2.1 Výstavba nových a revitalizácia existujúcich detských ihrísk	2023-2029	Obec Kátlovce	100 000 Eur
Aktivita 2.2.2 Výstavba nových futbalových kabín a modernizácia futbalového areálu	2023-2029	Obec Kátlovce	560 000 Eur

Tabuľka 33: Akčný plán pre Environmentálnu oblasť

Akčný plán pre Environmentálnu oblasť v obci Kátlovce			
Cieľ – Zvýšenie kvality životného prostredia v obci			
Opatrenie, aktivita	Termín (rok)	Zodpovedný	Financovanie
Opatrenie 3.1 - Podpora aktivít v oblasti zelenej infraštruktúry			
Aktivita 3.1.1 Revitalizácia obecnej zelene	2023-2029	Obec Kátlovce	100 000 Eur
Opatrenie 3.2 – Protipovodňová ochrana obce			
Aktivita 3.2.1 Protipovodňové opatrenia (spevnenie brehov potoka , stokov a ich vyčistenie)	2023-2029	Obec Kátlovce	200 000 Eur
Aktivita 3.2.2 Vybudovanie odvodu dažďovej vody (dažďová kanalizácia, jarky)	2023-2029	Obec Kátlovce	300 000 Eur
Opatrenie 3.3.- Skvalitnenie odpadového hospodárstva obce			
Aktivita 3.3.1 Rekonštrukcia a modernizácia zberného dvora	2023-2029	Obec Kátlovce	300 000 Eur
Aktivita 3.3.2 Odstránenie čiernych skládok	2023-2029	Obec Kátlovce	70 000 Eur



## ČASŤ E – FINANČNÁ ČASŤ

Obec Kátlovce plánuje na svoje aktivity využiť finančné prostriedky potrebné na realizáciu projektov, ktoré budú v zásade pochádzať z troch hlavných zdrojov:

- verejné zdroje (rozpočet obce, štátny rozpočet)
- súkromné zdroje □
- fondy Európskej únie

### *Verejné zdroje*

Ako ukázala analýza rozpočtovej situácie, zdroje obce aj v prípade optimálneho vývoja umožňujú realizovať len menšie investičné akcie. Pre väčšie projekty bude preto nutné získanie finančných prostriedkov z externých zdrojov, predovšetkým fondov EÚ. Je samozrejme nutné počítať aj s variantom zamietnutia žiadosti o finančný príspevok. V takom prípade bude potrebné určiť náhradné zdroje financovania. Niektoré projekty je možné realizovať v redukovanom rozsahu alebo na etapy rozložené na dlhšie časové úseky z obecného rozpočtu. V prípade iných projektov, najmä takých, ktoré sú schopné generovať zisky, prichádza do úvahy spoluúčasť súkromného sektora alebo využitie bankových úverových produktov.

V súčasnosti majú obce len minimálne možnosti získania grantov zo štátneho rozpočtu na rozvojové aktivity. Finančné zdroje potrebné pre naplnenia aktivít uvedených v Programe hospodárskeho a sociálneho rozvoja obce Kátlovce na roky 2023-2029 budú plynúť z viacerých zdrojov: rozpočet obce (čo je základným zdrojom financovania aktivít), Európske štrukturálne a investičné fondy (OP Slovensko), Plán obnovy a odolnosti SR, štátny rozpočet, rozpočet obce, rozpočet TTSK a iné, úverové zdroje, súkromné zdroje, ostatné verejné zdroje. Väčšina projektov bude mať viaczdrojové financovanie.

### *Súkromné zdroje*

Súkromné prostriedky predstavujú najjednoduchšiu formou investovania, nakoľko ich použitie závisí výlučne od rozhodnutia ich vlastníka. Pri investovaní súkromných zdrojov investor hľadá primárne ziskovú návratnosť, ich význam pre regionálny rozvoj spočíva v tom, že obvykle prinášajú nové pracovné miesta, skvalitňujú služby pre návštevníkov obce i pre miestnych obyvateľov.

Vzhľadom k obmedzenej investičnej sile ekonomických subjektov pôsobiacich v obci bude potrebné zamerať pozornosť aj na externé subjekty a aktívne vyhľadávať potenciálnych investorov.



Na podporu projektov regionálnej a cezhraničnej spolupráce obcí a ďalších subjektov je možné využiť programy regionálnej, cezhraničnej spolupráce a programy medziregionálnej spolupráce EÚ.

Pri definovaní opatrení, aktivít a projektov v tomto programovom dokumente boli zvažované aj možnosti získania finančných prostriedkov z fondov EÚ.

Financovanie jednotlivých projektov bude viaczdrojové, pričom závisieť od aktuálnej finančnej situácie obce a aktuálnych potrieb. Financovanie sa opierať o zdroje obce, štátu, EÚ, VÚC a súkromné zdroje. Vyčíslenie jednotlivých zámerov bolo stanovené kvalifikovaných odhadom a prieskumom. Finálne podoby budú súčasťou ŽoNFP a budú vychádzať najmä z procesu verejného obstarávania.

Tabuľka 34: Finančný rámec

Viaczdrojové financovanie ( v Eur)							
Prioritná oblasť	Celkové náklady	Verejné zdroje					Súkromné zdroje
		EÚ	Štát	VÚC	Obec	Spolu	
Opatrenie 1.1 – Obnova dopravnej infraštruktúry							
Aktivita 1.1.1 Dobudovanie a rekonštrukcia obecných komunikácií							
Aktivita 1.1.2 Rekonštrukcia chodníkov v obci							
Aktivita 1.1.3 Rekonštrukcia autobusových zastávok							
Aktivita 1.1.4 Vybudovanie cyklotrás a oddychových trás							
Opatrenie 1.2 – Rozvoj technickej infraštruktúry v obci							
Aktivita 1.2.1 Modernizácia obecného rozhlasu							
Aktivita 1.2.2 Modernizácia a rozšírenie verejného osvetlenia							
Aktivita 1.2.3 Rozšírenie inžinierskych sietí – voda, plyn, kanalizácia v nových lokalitách							
Opatrenie 1.3 – Obnova intravilánu obce							
Aktivita 1.3.1 Rekonštrukcia verejných priestranstiev							
Aktivita 1.3.2 Vytvorenie oddychovej/centrálnej zóny							
Aktivita 1.3.3 Rekonštrukcia sôch a pomníkov v obci							
Aktivita 1.3.4 Modernizácia cintorína							



Opatrenie 1.4 – Medziobecná spolupráca							
Aktivita 1.4.1 Regionálna a cezhraničná spolupráca							
Opatrenie 2.1 – Rekonštrukcia a modernizácia obecných budov							
Aktivita 2.1.1 Rekonštrukcia a modernizácia budovy Kultúrneho domu							
Aktivita 2.1.2 Rekonštrukcia budovy Obecného úradu							
Aktivita 2.1.3 Vybudovanie priestoru pre voľnočasové aktivity seniorov							
Aktivita 2.1.4 Rekonštrukcia Hasičskej zbrojnice							
Aktivita 2.1.5 Rekonštrukcia historickej budovy							
Opatrenie 2.2 – Rozšírenie možností pre voľnočasové aktivity							
Aktivita 2.2.1 Výstavba nových a revitalizácia existujúcich detských ihrísk							
Aktivita 2.2.2 Výstavba nových futbalových kabín a modernizácia futbalového areálu							
Opatrenie 3.1 – Podpora aktivít v oblasti zelenej infraštruktúry							
Aktivita 3.1.1 Revitalizácia obecnej zelene							
Opatrenie 3.2 – Protipovodňová ochrana obce							
Aktivita 3.2.1 Protipovodňové opatrenia (spevnenie brehov potoka , stokov a ich vyčistenie)							
Aktivita 3.2.2 Vybudovanie odvodu dažďovej vody (dažďová kanalizácia, jarky)							
Opatrenie 3.3- Skvalitnenie odpadového hospodárstva obce							
Aktivita 3.3.1 Rekonštrukcia a modernizácia zberného dvora							
Aktivita 3.3.2 Odstránenie čiernych skládok							
<b>Spolu</b>							



Tabuľka 35: Indikatívny rozpočet - sumarizácia

	Rok									
	2015	2016	2017	2018	2019	2020	2021	2022	2023	Spolu
I. Hospodárska oblasť										
II. Sociálna oblasť										
III. Environmentálna oblasť										

Z hľadiska finančného zabezpečenia existuje riziko, že obmedzené finančné zdroje nebudú postačovať na realizáciu všetkých navrhovaných projektov a aktivít. Je preto potrebné definovať priority. Na základe viackriteriálneho hodnotenia bola jednotlivým projektom / aktivitám priradená vysoká / stredná / nízka priorita.

Tabuľka 36: Hodnotiaca tabuľka pre výber projektov

Projekt/ aktivita	Priorita
Aktivita 1.1.1 Dobudovanie a rekonštrukcia obecných komunikácií	vysoká
Aktivita 1.1.2 Rekonštrukcia chodníkov v obci	vysoká
Aktivita 1.1.3 Rekonštrukcia autobusových zastávok	stredná
Aktivita 1.1.4 Vybudovanie cyklotrás a oddychových trás	nízka
Aktivita 1.2.1 Modernizácia obecného rozhlasu	stredná
Aktivita 1.2.2 Modernizácia a rozšírenie verejného osvetlenia	vysoká
Aktivita 1.2.3 Rozšírenie inžinierskych sietí – voda, plyn, kanalizácia v nových lokalitách	vysoká
Aktivita 1.3.1 Rekonštrukcia verejných priestranstiev	stredná
Aktivita 1.3.2 Vytvorenie oddychovej/centrálnej zóny	stredná
Aktivita 1.3.3 Rekonštrukcia sôch a pomníkov v obci	nízka
Aktivita 1.3.4 Modernizácia cintorína	stredná
Aktivita 1.4.1 Regionálna a cezhraničná spolupráca	nízka
Aktivita 2.1.1 Rekonštrukcia a modernizácia budovy Kultúrneho domu	vysoká
Aktivita 2.1.2 Rekonštrukcia budovy Obecného úradu	vysoká
Aktivita 2.1.3 Vybudovanie priestoru pre voľnočasové aktivity seniorov	nízka
Aktivita 2.1.4 Rekonštrukcia Hasičskej zbrojnice	stredná
Aktivita 2.1.5 Rekonštrukcia historickej budovy	stredná
Aktivita 2.2.1 Výstavba nových a revitalizácia existujúcich detských ihrísk	stredná



Aktivita 2.2.2 Výstavba nových futbalových kabín a modernizácia futbalového areálu	<b>stredná</b>
Aktivita 3.1.1 Revitalizácia obecnej zelene	<b>stredná</b>
Aktivita 3.2.1 Protipovodňové opatrenia (spevnenie brehov potoka ,stokov a ich vyčistenie)	<b>vysoká</b>
Aktivita 3.2.2 Vybudovanie odvodu dažďovej vody (dažďová kanalizácia, jarky)	<b>vysoká</b>
Aktivita 3.3.1 Rekonštrukcia a modernizácia zberného dvora	<b>stredná</b>
Aktivita 3.3.2 Odstránenie čiernych skládok	<b>vysoká</b>



## ZÁVER

Program hospodárskeho rozvoja a sociálneho rozvoja obce Kátlovce na roky 2023 až 2029 predstavuje strednodobý plánovací dokument, ktorého úlohou je detailne rozpracovať rozvojovú stratégiu na najbližšie roky. Úlohou dokumentu a zároveň systémového plánovania je tiež pomôcť vytvoriť podmienky na zlepšenie využívania vnútorných zdrojov, na čerpanie prostriedkov zo štrukturálnych fondov, ako aj iných vonkajších zdrojov v prospech komplexného a všestranného rozvoja obce. Záujmom samosprávy je samozrejme, aby obec Kátlovce smerovala k udržateľnému hospodárskemu rozvoju a naplňala čo najvyššiu víziu. PRO obce Kátlovce vznikol pomocou efektívnej a odbornej spolupráce členov pracovných skupín, pracovníkov samosprávy, ako aj externých odborníkov, z ktorých všetci prispeli k formulácii súčasných potrieb obyvateľov i regiónu, v ktorom žijú, o ktorý sa starajú a na ktorom im záleží.

Predkladaný dokument bol pripravený v súlade s novou metodikou na vypracovanie programov hospodárskeho rozvoja a sociálneho rozvoja, rešpektuje výsledky analýz, identifikáciu problémov, ako aj možnosti realizácie rozvojových zámerov, podporené endogénnymi i exogénnymi faktormi. Dlhodobá prognóza na päť a viac rokov nie je vždy stopercentná, avšak tento PRO pre obec Kátlovce predstavuje pomerne detailný program nielen plánovaných aktivít, ale aj ich finančný a realizačný plán, ktorý vytvára skutočnú, použiteľnú a nápomocnú koncepciu rozvoja.

Obec Kátlovce sa v programovom období 2023-2029 strategicky zameriava najmä na svoj rozvoj v hospodárskej a sociálnej oblasti. Chce svojim obyvateľom poskytnúť kvalitnú infraštruktúru a kvalitné sociálne služby. Plánované opatrenia sú zamerané najmä na dobudovanie a rekonštrukciu technickej, dopravnej a občianskej infraštruktúry. V sociálnej oblasti je rozvoj zameraný na rekonštrukciu a modernizáciu obecných budov a podporu voľnočasových aktivít v obci. V neposlednom rade sa obec bude počas celého programového obdobia snažiť o skvalitnenie životného prostredia obce, či už revitalizáciou a údržbou obecnej zelene, realizovaním protipovodňových opatrení alebo skvalitnením odpadového hospodárstva. Realizáciou vytýčených projektových zámerov sa obec priblíži k naplneniu svojej vízie.

Nové programové obdobie so sebou prináša aj nové výzvy, ktoré môžu byť tiež novou možnosťou pre rozvoj obce. Pre obec je najväčšou výzvou v plnej miere uspokojovať potreby a požiadavky svojich obyvateľov v súlade s efektívnym využívaním finančných zdrojov a so zachovaním kvalitného životného prostredia. Zámerom tejto stratégie rozvoja je naplniť opatrenia v súlade s princípmi trvalo udržateľného rozvoja, ktoré obyvateľom obce Kátlovce poskytnú kvalitu života na čo najlepšej dosiahnuteľnej úrovni.



Schválenie

<b>Schválenie dokumentu</b>	
Dokument	<ul style="list-style-type: none"> <li>- Názov: Program hospodárskeho rozvoja a sociálneho rozvoja obce Kátlovce na roky 2023 – 2029</li> <li>- Štruktúra: hlavné časti dokumentu sú tieto:                             <ul style="list-style-type: none"> <li>○ analytická časť (A)</li> <li>○ strategická časť (B)</li> <li>○ programová časť (C)</li> <li>○ realizačná časť (D)</li> <li>○ finančná časť (E)</li> <li>○ záver</li> </ul> </li> </ul>
Spracovanie	<ul style="list-style-type: none"> <li>- Forma spracovania: PRO bol vypracovaný externými odborníkmi v spolupráci s pracovníkmi samosprávy</li> <li>- Obdobie spracovania: 2/ 2023 – 5/ 2023</li> <li>- Pracovné skupiny</li> <li>- Účasť verejnosti a komunikácia s verejnosťou – prostredníctvom www stránky obce</li> </ul>
Prerokovanie	<ul style="list-style-type: none"> <li>- Prerokovanie v orgánoch samosprávy</li> <li>- Verejné pripomienkovanie</li> </ul>
Schválenie	<ul style="list-style-type: none"> <li>- Dňa:</li> <li>- Uznesením č.:</li> </ul>



## PRÍLOHY

Príloha č. 1 - Zoznam členov riadiaceho tímu, pracovnej skupiny a partnerov zapojených do spracovania dokumentu

Príloha č. 2 – Zoznam použitých informačných zdrojov (východiskové strategické a koncepčné dokumenty, súvisiaca legislatíva)

Príloha č. 3 – Kontrolný zoznam možných rizík



Príloha č. 1 - Zoznam členov riadiaceho tímu, pracovnej skupiny a partnerov zapojených do spracovania dokumentu

Zoznam členov pracovnej skupiny:

Ing. Stanislava Papánek,  
Ing. Ivana Karabčíková,  
Mgr. Dalibor Minarovič,  
Bc. Jarmila Jurkasová,  
Michal Čapkovič



Príloha č. 2 – Zoznam použitých informačných zdrojov (východiskové strategické a koncepcné dokumenty, súvisiaca legislatíva)

Zoznam analyzovaných koncepcných dokumentov

Stratégia Európa 2020

Partnerská dohoda SR

Národná stratégia regionálneho rozvoja SR (NSRR)

Program hospodárskeho a sociálneho rozvoja Trnavského samosprávneho kraja

Program hospodárskeho a sociálneho rozvoja Trnavy

Program hospodárskeho a sociálneho rozvoja obce Kátlovce 2009-2015

Program hospodárskeho a sociálneho rozvoja obce Kátlovce 2015-2020

Územný plán obce Kátlovce



Zoznam kvantitatívnych a kvalitatívnych dát

Zoznam použitých kvantitatívnych a kvalitatívnych dát		
Oblasť dát /téma	Zdroj dát	Webová stránka
Obyvateľstvo	Štatistický úrad SR	<a href="http://slovak.statistics.sk">http://slovak.statistics.sk</a>
	Obecný úrad	<a href="http://www.katlovce.sk/">http://www.katlovce.sk/</a>
Domový a bytový fond	Štatistický úrad SR	<a href="http://slovak.statistics.sk">http://slovak.statistics.sk</a>
Občianska vybavenosť	Obecný úrad	<a href="http://www.katlovce.sk/">http://www.katlovce.sk/</a>
	Mestská a obecná štatistika	<a href="http://app.statistics.sk/mosmis/sk/run.html">http://app.statistics.sk/mosmis/sk/run.html</a>
	Štatistický úrad SR	<a href="http://slovak.statistics.sk">http://slovak.statistics.sk</a>
Technická infraštruktúra	Obecný úrad	<a href="http://www.katlovce.sk/">http://www.katlovce.sk/</a>
Ekonomická štruktúra	Databáza všetkých firiem Slovenska	<a href="https://www.vsetkyfirmy.sk/">https://www.vsetkyfirmy.sk/</a>
	Obecný úrad	<a href="http://www.katlovce.sk/">http://www.katlovce.sk/</a>
Rozpočet a finančné hospodárenie obce	Obecný úrad	<a href="http://www.katlovce.sk/">http://www.katlovce.sk/</a>
Poloha	Atlas krajiny SR	<a href="http://www.enviroportal.sk/">http://www.enviroportal.sk/</a>
	Google Earth	<a href="https://www.google.com/earth/">https://www.google.com/earth/</a>
Doprava a dostupnosť územia	Atlas krajiny SR	<a href="http://www.enviroportal.sk/">http://www.enviroportal.sk/</a>
	Google Earth	<a href="https://www.google.com/earth/">https://www.google.com/earth/</a>
	Portál cestnej databanky	<a href="http://www.cdb.sk">http://www.cdb.sk</a>
Prírodné podmienky	Atlas krajiny SR	<a href="http://www.enviroportal.sk/">http://www.enviroportal.sk/</a>
Využitie zeme	Katastrálny portál SR	<a href="http://www.katasterportal.sk/kapor/">http://www.katasterportal.sk/kapor/</a>
	Štatistický úrad SR	<a href="http://slovak.statistics.sk">http://slovak.statistics.sk</a>
Životné prostredie	Štátna ochrana prírody SR	<a href="http://www.sopsr.sk/web/">http://www.sopsr.sk/web/</a>
Cestovný ruch	Obecný úrad	<a href="http://www.katlovce.sk/">http://www.katlovce.sk/</a>



Príloha č. 3 – Kontrolný zoznam možných rizík

Kontrolný zoznam pre hodnotenie možných rizík

<b>Druh rizika</b>	<b>Objekt rizika</b>	<b>Zdroj rizika</b>	<b>Nežiaduce dôsledky</b>	<b>Pravdepodobnosť</b>
<b>Individuálne</b>	Nedostatočná odborná pripravenosť pracovného tímu	Profily členov pracovného tímu	Neodborná, nedostatočná rozpracovanosť stratégie rozvoja	Nízka
<b>Technické</b>	Nevysporiadanie pozemkov, chybná projektová dokumentácia	Projektová dokumentácia, stavebné povolenia	Nemožnosť realizovať projekt, časové oneskorenie, predraženie projektu	Veľmi nízka
<b>Ekologické</b>	Poškodzovanie životného prostredia projektovými aktivitami	Interné dokumenty obce	Negatívny dopad až degradácia životného prostredia	Veľmi nízka
<b>Sociálne</b>	Vnímanie projektových investícií obyvateľmi	Obyvateľstvo obce	Obyvateľstvo nebude súčinné pri realizácii projektov	Nízka
<b>Ekonomické</b>	Rizikové zaobchádzanie s rozpočtom samosprávy	Rozpočet obce	Zadĺženie obce, nútená správa	Veľmi nízka